

府民公募型安心・安全整備事業

(府民提案型 < 既要望 >)

<p>整理番号</p>	<p>1</p>	<p>写真</p>	
<p>交通安全施設</p>	<p>信号機（新設・定周期式）</p>	<p>①</p> 	<p>②</p> 
<p>所在地</p>	<p>宇治市菟道東隼上り5-2先 菟道榎島線乙方三番割線交差点</p>	<p>③</p> 	<p>④</p> 
<p>現在の状況</p>	<ul style="list-style-type: none"> ・ 交通規制 交差点図面に記入のとおり。 ・ 付近の環境 現場は京滋バイパス京都東インターチェンジの直近にあり、周辺は住宅地である。東方には菟道高校、南方に京都翔英高校北方に東宇治中学校がある。 	<p>交差点図面</p>	
<p>要望内容</p>	<p>交差点の形状が複雑であり交通量も多いため、交差点の安全対策として信号機の設置を要望。 (受付番号54 5月13日受理)</p>		
<p>位置図</p>			
<p>備考</p>			

府民公募型安心・安全整備事業

(府民提案型 < 既要望 >)

<p>整理番号</p>	<p>2</p>	<p>写真</p>	
<p>交通安全施設</p>	<p>信号機 (新設・押ボタン式)</p>	<p>①</p> 	<p>②</p> 
<p>所在地</p>	<p>京田辺市松井古松井15-2先 富野荘八幡線松井東バス停前</p>	<p>③</p> 	<p>④</p> 
<p>現在の状況</p>	<ul style="list-style-type: none"> ・ 交通規制 交差点図面に記入のとおり。 ・ 付近の環境 周辺は田畑で、府道の西側に住宅が建ち並んでいる。約1km南東方向には、大住小学校がある。 	<p>交差点図面</p>	
<p>要望内容</p>	<p>地元小中学校の通学路となっているが、通行車両の速度が速く、危険であることから安全対策として信号機設置を要望。 (受付番号104 6月2日受理)</p>		
<p>位置図</p>			
<p>備考</p>			




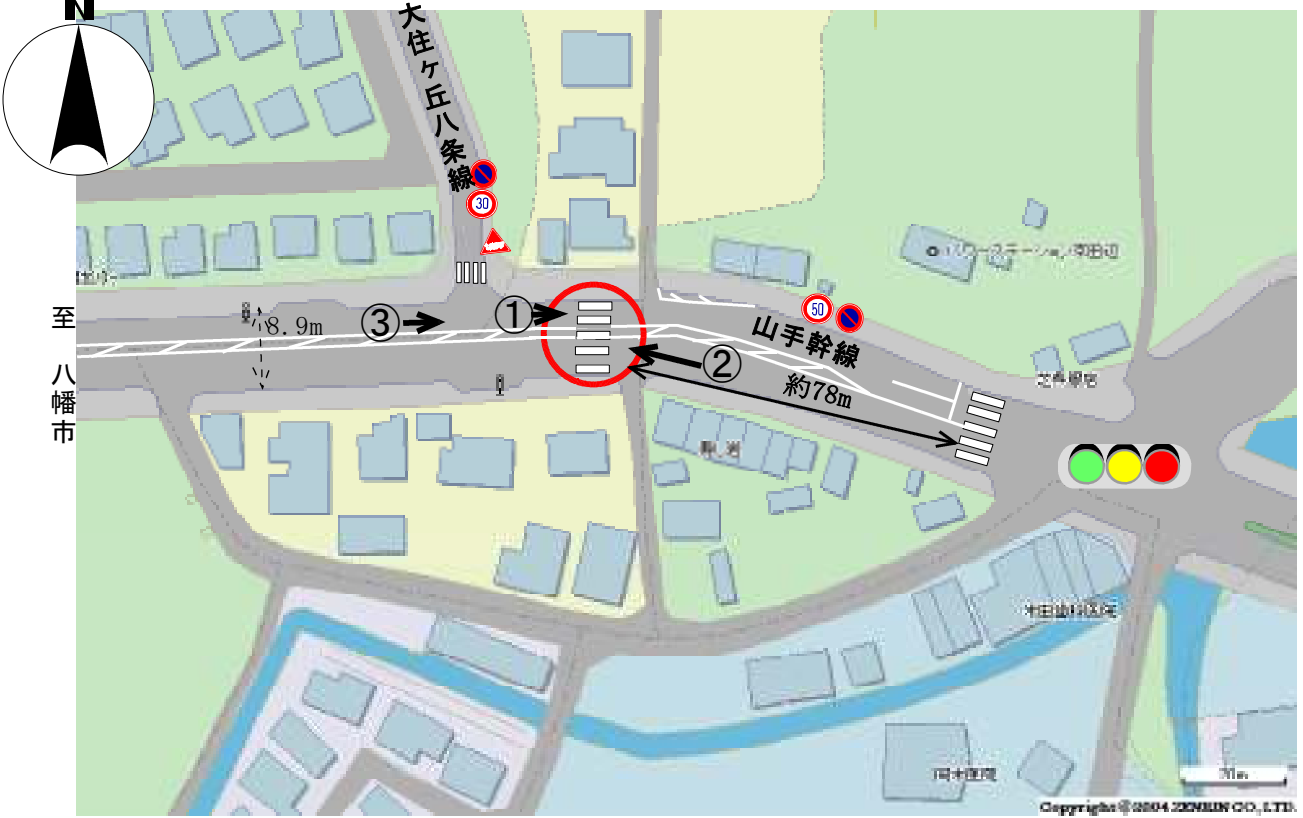

府民公募型安心・安全整備事業

(府民提案型 < 既要望 >)

<p>整理番号</p>	<p>3</p>	<p>写真</p>	
<p>交通安全施設</p>	<p>信号機（新設・定周期式）</p>	<p>①</p> 	<p>②</p> 
<p>所在地</p>	<p>八幡市川口萩原13-1先 市道園内野神1号線二階堂川口線交差点</p>	<p>③</p> 	<p>④</p> 
<p>現在の状況</p>	<ul style="list-style-type: none"> ・ 交通規制 交差点図面に記入のとおり。 ・ 付近の環境 周辺は住宅街であり、交差点から南は国道1号、北及び東は府道八幡木津線に通じ、西側道路は現在建設中である。 		
<p>要望内容</p>	<p>道路が開通してT字路交差点から十字路交差点へ変更するに当たり、交通量の更なる増加が考えられ、交差点の安全対策として信号機の設置を要望。 (受付番号148 6月15日受理)</p>		
<p>位置図</p>	 <p style="text-align: center;">交差点図面</p>  <p>現在整備中 平成22年3月使用開始予定</p>		
<p>備考</p>			


府民公募型安心・安全整備事業

(府民提案型 < 既要望 >)

<p>整理番号</p>	<p>4</p>	<p>写真</p>	
<p>交通安全施設</p>	<p>信号機 (新設・押ボタン)</p>	<p>① </p>	<p>② </p>
<p>所在地</p>	<p>京田辺市大住池ノ谷14-1先 山手幹線</p>	<p>③ </p>	
<p>現在の状況</p>	<p>山手幹線を挟み住宅地で、東方約78mに信号機がある。横断歩道西側に京阪宇治バスの「健康ヶ丘」バス停がある。</p>	<p>交差点図面</p>	
<p>要望内容</p>	<p>交通弱者と言われる子供、高齢者が人身事故に遭う前に信号機の設置を強く要望する。 (6月25日受付 受理番号199)</p>		
<p>位置図</p>			
<p>備考</p>			

府民公募型安心・安全整備事業

(府民提案型 < 既要望 >)

<p>整理番号</p>	<p>5</p>	<p>写真</p>	
<p>交通安全施設</p>	<p>信号機 (新設・定周期式)</p>	<p>① </p>	<p>② </p>
<p>所在地</p>	<p>京田辺市大住ヶ丘2丁目6-9先 山手幹線</p>	<p>③ </p>	<p>④ </p>
<p>現在の状況</p>	<p>山手幹線を挟み住宅地で、東方約65m・西方約270mに信号機がある。 交差点西南にコープ京田辺店がある。</p>	<p>交差点図面</p>	
<p>要望内容</p>	<p>三叉路の上から山手幹線への通行が困難又は危険です。 生協前の三叉路へ信号機を早期設置して下さい。 (6月29日受付 受理番号202)</p>		
<p>位置図</p>			
<p>備考</p>	<p></p>		

府民公募型安心・安全整備事業

(府民提案型 < 既要望 >)

<p>整理番号</p>	<p>6</p>	<p>写真</p>	
<p>交通安全施設</p>	<p>信号機 (新設・定周期式)</p>	<p>①</p> 	<p>②</p> 
<p>所在地</p>	<p>宇治市五ヶ庄三番割27先 京都宇治線万福寺線・五ヶ庄65号線交差点</p>	<p>③</p> 	<p>④</p> 
<p>現在の状況</p>	<ul style="list-style-type: none"> ・ 交通規制 交差点図面に記入のとおり ・ 付近の環境 周辺は住宅密集地であり、西側はJR奈良線、東側は宇治小学校がある。 	<p>交差点図面</p>	
<p>要望内容</p>	<p>東側から交差点に入る際、右折がしにくいことから信号機設置を要望。 (受付番号257 7月14日)</p>	 <p>至 中山稲荷線</p> <p>至 伏見向日線</p> <p>宇治小学校</p>	
<p>位置図</p>	 <p>(c)2004 Alps Mapping K.K.</p>		
<p>備考</p>			

府民公募型安心・安全整備事業

(府民提案型 < 既要望 >)

<p>整理番号</p>	<p>7</p>	<p>写 真</p>	
<p>交通安全施設</p>	<p>信号機 (新設・定周期式)</p>	<p>①</p> 	<p>②</p> 
<p>所在地</p>	<p>宇治市榎島町島前1先 十一外線交差点</p>	<p>③</p> 	
<p>現在の状況</p>	<ul style="list-style-type: none"> ・ 交通規制 交差点図面に記入のとおり。 ・ 付近の環境 周辺は民家と田畑が点在し、北西方向には榎島小学校がある。 	<p>交 差 点 図 面</p>	
<p>要望内容</p>	<p>車の出入が危険であるため、信号機設置の要望。 (受付番号261 7月14日受理)</p>		
<p>位置図</p>			
<p>備考</p>			




府民公募型安心・安全整備事業

(府民提案型 < 既要望 >)

<p>整理番号</p>	<p>8</p>	<p>写真</p>	
<p>交通安全施設</p>	<p>信号機 (新設・定周期式)</p>	<p>① </p>	<p>② </p>
<p>所在地</p>	<p>宇治市槇島町外1-21先 向島宇治線十一外線交差点</p>	<p>③ </p>	<p>④ </p>
<p>現在の状況</p>	<ul style="list-style-type: none"> ・ 交通規制 交差点図面に記入のとおり。 ・ 付近の環境 東側は宇治川が南北に流れており、西側は民家と工場等が混在している。 	<p>交差点図面</p>	
<p>要望内容</p>	<p>信号機が無く危ないので信号機設置を要望。 (受付番号262 7月14日受理)</p>		
<p>位置図</p>			
<p>備考</p>	<p></p>		

府民公募型安心・安全整備事業

(府民提案型 < 既要望 >)

<p>整理番号</p>	<p>9</p>	<p>写真</p>	
<p>交通安全施設</p>	<p>信号機 (新設・押ボタン式)</p>	<p>①</p> 	<p>②</p> 
<p>所在地</p>	<p>宇治市広野町小根尾138-253先 下居大久保線広野町62号交差点</p>	<p>③</p> 	
<p>現在の状況</p>	<ul style="list-style-type: none"> ・ 交通規制 交差点図面に記入のとおり ・ 付近の環境 現場は太陽が丘運動公園の西側に位置し、交差点西側一帯は住宅街である。周囲には西方向に大開小学校、広野中学校、南方向には立命館宇治中学高等学校がある。 	<p>交差点図面</p>	
<p>要望内容</p>	<p>住宅街から下居大久保線への進入が困難であり、交差点の安全対策として信号機の設置を要望。 (受付番号263 7月14日受理)</p>		
<p>位置図</p>			
<p>備考</p>			