

府民公募型安心・安全整備事業（市町協働型・**府民提案型**）

番 号	審査番号 541（受付番号 555）		写 真	
路線・河川名等	間人 急傾斜地 排水路			
所 在 地	京丹後市丹後町間人地内			
現 在 の 状 況 及 提 案 内 容	<p>&lt; 現況 &gt; 急傾斜設備の排水路で排水勾配が取れておらず、土砂が堆積する。</p> <p>&lt; 提案 &gt; 排水底面の改修</p>			
実 施 内 容	工 種	実施しない		
位 置 図			<p>説 明 図 面</p>	
備 考	京都府管理施設ではないため実施しない。			

府民公募型整備事業【安心・安全整備】（ 市町協働型 ・ **府民提案型** ）

番号	審査番号 542 (受付番号 559)		写真	
路線・河川名等	亀島 治山施設			
所在地	伊根町亀島地内			
現在の状況 及 提案内容	現況	立木が大きくなり、家屋上部からは枝葉・ツタも被さり危険である。		
	提案	立木の伐採をしてほしい。		
実施内容	工種	実施しない（既に実施済みのため）		
	規模			
位置図			<p data-bbox="1541 850 1742 882">説明図面</p> 	
備考			<p data-bbox="1473 1441 1675 1473">延長約50m</p>	

府民公募型安心・安全整備事業（市町協働型・**府民提案型**）

番号	審査番号 543（受付番号 548）		写真	
路線・河川名等	急傾斜地崩壊対策施設			
所在地	京丹後市網野町網野 地内			
現在の状況及び提案内容	現況	急傾斜面のフェンスを乗り越え、くず葉が伸び民家まで覆い被さって来ていて庭木に巻き付いている		
実施内容	工種	伐木		
	規模	延長 網野町網野175-4（山田文心堂裏側） 38m（伐木のみ実施）		
位置図			<p>説明図面</p>	
備考	京都府管理区域内のみ実施する			

府民公募型整備事業【安心・安全整備】（ 市町協働型 ・ **府民提案型** ）

番号	審査番号 544 (受付番号 084)		写真	
路線・河川名等			北側 	南側 
所在地	与謝野町算所地内 加悦中学校北側 急傾斜擁壁背面 約110m			
現在の状況及び提案内容	現況	擁壁の背面の樹木や竹が生い茂り、隣接家屋に落ち葉・枯れ枝が落ちてくる状態である。竹が雪や大風の影響で倒れてくるため苦慮している。		
	提案	擁壁の背面5m程度を伐採すれば解消すると思われる。		
実施内容	工種	樹木伐採		
	規模	延長 L = 110m		
位置図			説明図面 	
備考	京都府管理区域内のみ実施する			

府民公募型安心・安全整備事業（市町協働型・**府民提案型**）

番号	審査番号 545（受付番号 300）		写真	
路線・河川名等	急傾斜地崩壊対策施設			
所在地	京丹後市網野町浅茂川 地内			
現在の状況及び提案内容	現況	大木がフェンス及び擁壁を損壊する可能性がある		
	提案	大木の伐採		
実施内容	工種	伐採		
	規模	有) 三徳さんの裏山 数量 1本		
位置図			<p>説明図面</p>	
備考	京都府管理区域内のみ実施する			



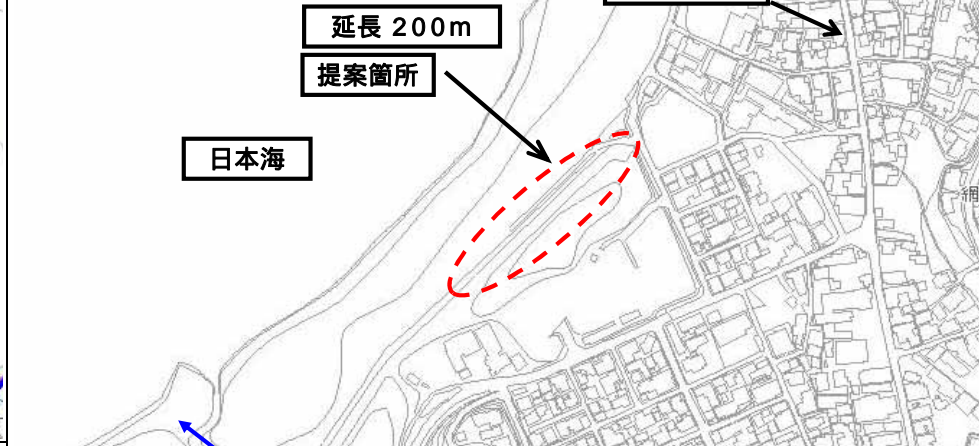
府民公募型整備事業【安心・安全整備】（ 市町協働型 ・ 府民提案型 ）

番号	審査番号 546 (受付番号 082)		写 真	
路線・河川名等	岩ヶ鼻急傾斜地			
所在地	宮津市字岩ヶ鼻地内			
現在の状況 及 提案内容	現況	道路法面および、民家裏山の樹木が民家側に張り出しており、強風時には民家の屋根等に落下し悪影響を及ぼす危険性がある。		
	提案	道路法面や、民家裏山斜面の樹木等を伐採し安全を確保してほしい。		
実施内容	工種	樹木等の伐採		
	規模	延長 L=50m (一部実施)		
位置図			説明図面	
備考	京都府管理区域内のみ実施する			

府民公募型安心・安全整備事業（市町協働型・**府民提案型**）


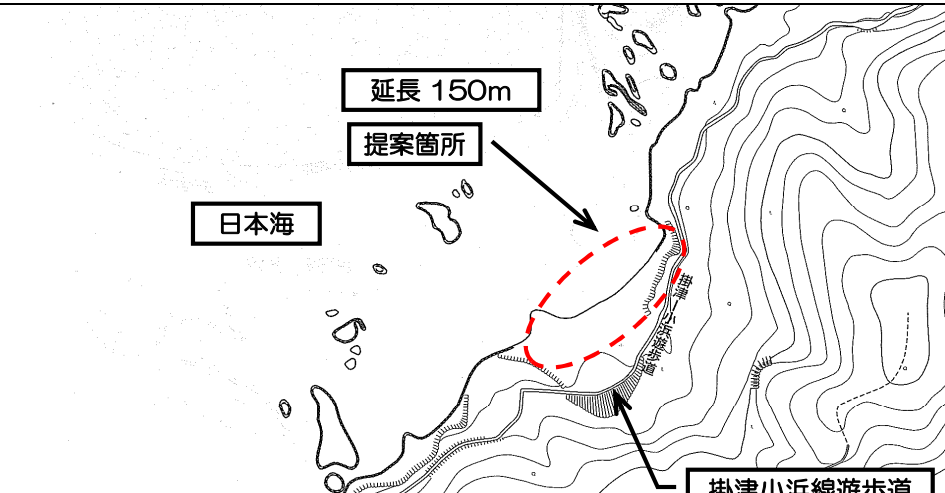

番号	審査番号 547（受付番号 549）		写真	
路線・河川名等	山陰海岸国立公園 箱石浜海岸			
所在地	京丹後市久美浜町湊宮箱石 地内			
現在の状況及び提案内容	現況	冬期に流出した砂が戻らなくなり侵食している		
実施内容	提案	防波堤の建設	<p data-bbox="1541 850 1731 882">説明図面</p> 	
	工種	実施しない		
位置図	規模			
	備考	関係者との協議、調整、設計等に相当の時間を要することが見込まれる大規模事業に該当し、対象外。		

府民公募型安心・安全整備事業（市町協働型・**府民提案型**）



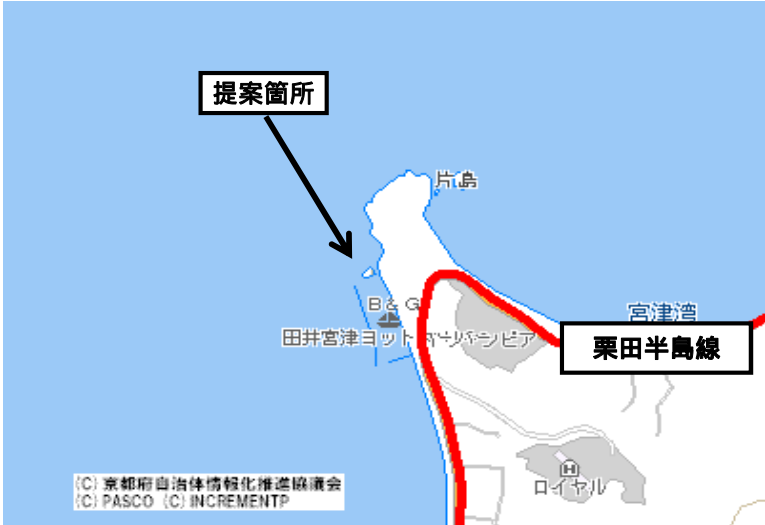
番号	審査番号 548（受付番号 485）		写真	
路線・河川名等	浜詰海岸			
所在地	京丹後市網野町浜詰 地内			
現在の状況 及 提案内容	現況	浜砂が堆積し処理しきれない状態		
	提案	堆積した砂を、砂浜へ戻す 海の京都博覧会の整備		
実施内容	工種	実施しない	説明図面	
	規模			
位置図				
備考	経過観察を行い、今回緊急性が低いため実施しない			



府民公募型安心・安全整備事業（市町協働型・**府民提案型**）

番号	審査番号 549（受付番号 289）		写真	
路線・河川名等	小浜海岸（通称：水晶浜）			
所在地	京丹後市網野町小浜 地内			
現在の状況 及 提案内容	現況	漂着物が大量に堆積している		
	提案	ごみの撤去、ごみの運搬		
実施内容	工種	実施しない	説明図面	
	規模			
位置図				
備考	ごみ撤去は府民公募事業の対象外			

府民公募型整備事業【安心・安全整備】（ 市町協働型 ・ **府民提案型** ）

番号	審査番号 550 (受付番号 073)		写真	
路線・河川名等	田井泊地			
所在地	宮津市田井 地内 田井泊地（宮津ヨットハーバー）			
現在の状況 及 提案内容	現況	台風等の荒天時、泊地に波が押し寄せてくる。		
	提案	消波ブロックの増設		
実施内容	工種	実施しない。	説明図面	
	規模			
位置図				
備考	関係者との協議、調整、設計等に相当の時間を要することが見込まれる大規模事業に該当し、対象外。			

府民公募型整備事業【安心・安全整備】（ 市町協働型 ・ 府民提案型 ）

番号	審査番号 551 (受付番号 375)		写真	
路線・河川名等	日置海岸（建設海岸）			
所在地	宮津市日置（小松浜） 地内 日置小松浜マリントピア2号館の沖合			
現在の状況 及 提案内容	現況	1)丹後海と星の見える丘公園への海上交通手段がない。 2)ボートの発着が浪・風で難しい。		
	提案	1)観光船発着桟橋の設置 2)防波堤の設置		
実施内容	工種	実施しない。		
	規模			
位置図			説明図面	
備考	関係者との協議、調整、設計等に相当の時間を要することが見込まれる大規模事業に該当し、対象外。			

府民公募型整備事業【安心・安全整備】（ 市町協働型 ・ **府民提案型** ）

番号	審査番号 552 (受付番号 416)		写真	
路線・河川名等	久美浜港 大向地区			
所在地	京丹後市久美浜町大向地内			
現在の状況 及 提案内容	現況	昭和40年代から50年代に整備した護岸が築造から約50年経過した	<p style="text-align: center;">説明図面</p>	
	提案	水路の改修		
実施内容	工種	実施しない。		
	規模			
位置図				
備考	関係者との協議、調整、設計等に相当の時間を要することが見込まれる大規模事業に該当し、対象外。		<p style="text-align: center;">久美浜町大向</p> <small>(C) 京都府自治体情報化推進協議会 (C) PASCO (C) INCREMENT</small>	

府民公募型整備事業【安心・安全整備】（市町協働型・**府民提案型**）

番号	審査番号 553 (受付番号 513)		写真
路線・河川名等	久美浜大向 湊大橋護岸		
所在地	京丹後市久美浜町大向地内 湊大橋西側橋台		
現在の状況 及 提案内容	現況	耐震化工事で仮設盛土をしたままの状態で崩れる可能性がある。	
	提案	護岸の浸食防止工事を行う。	
実施内容	工種	実施しない。	
	規模		
位置図			<p>説明図面</p> 
備考			

府民公募型整備事業【景観整備・美化】（ 市町協働型 ・ **府民提案型** ）

番号	審査番号 554 (受付番号 091)		写真	
路線・河川名等	江尻緑地			
所在地	宮津市江尻 地内 江尻漁港防波堤から北東170m付近			
現在の状況 及 提案内容	現況	公園の緑地（法面）雑草が生い茂っている。		
実施内容	提案	定期的な草刈もしくは景観に配慮した張ブロック		
	工種	実施しない		
位置図	規模		説明図面	
				
備考	他事業（港湾維持修繕）で防草シート張りを実施			

府民公募型整備事業【安心・安全整備】（ 市町協働型 ・ **府民提案型** ）

番号	審査番号 555 (受付番号 350)		写 真	
路線・河川名等	久美浜港 神崎地区			
所在地	京丹後市久美浜町神崎地内			
現在の状況 及 提案内容	現況	側溝の埋戻し部が沈下し、舗装に段差がついている。		
	提案	段差をコンクリートで補修		
実施内容	工種	コンクリート打設	説明図面	
	規模	延長11m、幅80cm、厚さ5cm		
位置図				
備考				

府民公募型整備事業【安心・安全整備】（ 市町協働型 ・ **府民提案型** ）

番号	審査番号 556 (受付番号 144)		写真	
路線・河川名等	日置海岸（港湾海岸）			
所在地	宮津市日置 地内 日置漁港防波堤より北東約70m			
現在の状況 及 提案内容	現況	護岸を横断している暗渠排水管の出口に、砂・玉石が堆積し排水の支障となっている。		
	提案	管渠を開水路に改善		
実施内容	工種	実施しない。		
位置図				
		<p data-bbox="1541 850 1727 882">説明図面</p>		
備考	港湾の外郭施設として機能上問題ない。			





府民公募型整備事業【安心・安全整備】（ 市町協働型 ・ **府民提案型** ）

番号	審査番号 557 (受付番号 151)		写真	
路線・河川名等	波路海岸(港湾海岸)			
所在地	宮津市字波路2252地先			
現在の状況 及 提案内容	現況	排水路のつまり、冠水する。		
	提案	管のつまりを解消。		
実施内容	工種	実施しない。	説明図面	
位置図				
備考	港湾の外郭施設として機能上問題ない。			

府民公募型整備事業【安心・安全整備】（ 市町協働型 ・ **府民提案型** ）

番号	審査番号 558 (受付番号 145)		写真	
路線・河川名等	日置海岸 (港湾海岸)			
所在地	宮津市日置 地内 国道178と市道浜垣中瀬線交差点より東約100mと130m			
現在の状況 及 提案内容	現況	護岸排水路の埋塞防止柵が腐食している。		
	提案	柵の取り替え		
実施内容	工種	グレーチング柵	説明図面	
	規模	設置個数 4枚 (2枚 + 2枚)		
位置図				
備考				

府民公募型整備事業【安心・安全整備】（市町協働型・**府民提案型**）

番号	審査番号 559（受付番号 154）		写 真	
路線・河川名等	由良園地（自然公園）			
所在地	宮津市由良3802-1地先			
現在の状況 及 提案内容	現況	園地内の側溝の流末となる管渠出口が埋まり、排水不良を起こしている。		
	提案	園地内の集水枡の高さの調整を行い、流末が埋まらないようにする。		
実施内容	工種	管渠（ヒューム管φ500） 集水枡	説 明 図 面	
	規模	L=4m N=1基		
位置図				
備考				

府民公募型整備事業【安心・安全整備】（ 市町協働型 ・ **府民提案型** ）

番 号	審査番号 560 (受付番号 047)		写 真	
路線・河川名等	岩滝海岸 (港湾海岸)			
所在地	与謝野町岩滝 地内 安田生コン工場前			
現在の状況 及 提案内容	現況	護岸を横断している暗渠排水路の吐け口に土砂が堆積している。		
実施内容	提案	堆積土砂を浚渫する。		
	工種	実施しない。		
規模			説明図面	
位置図				
備 考	京都府が管理する施設でない			