
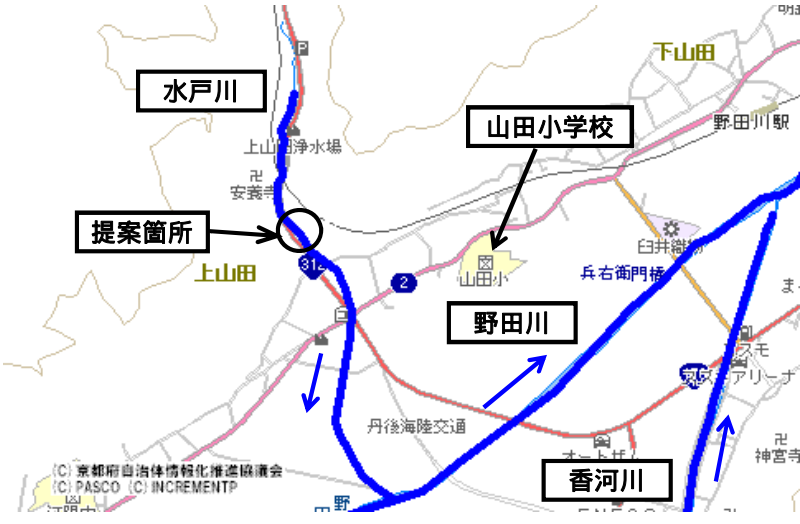
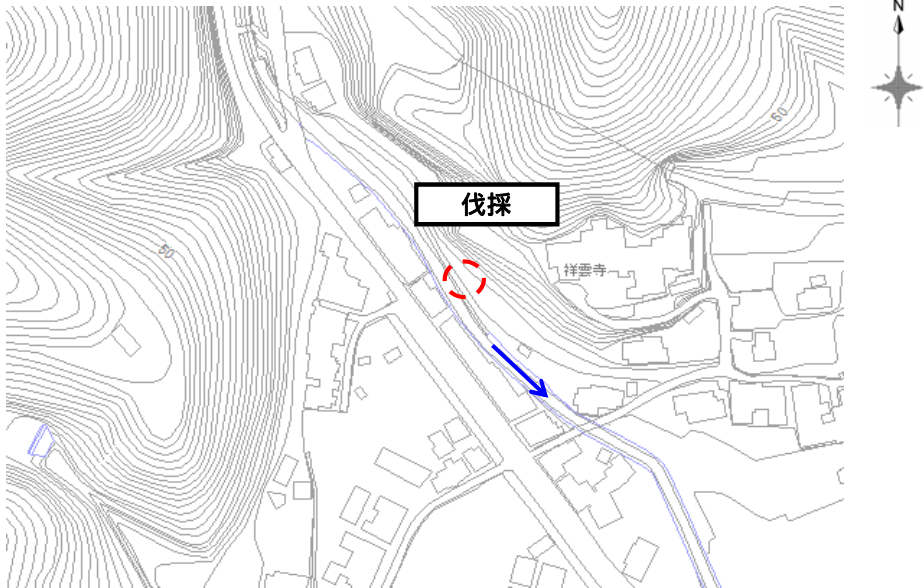


府民公募型整備事業【安心・安全整備】（ 市町協働型 ・ **府民提案型** ）

番号	審査番号 501 (受付番号 083)		写真	
路線・河川名等	二級河川 水戸川			
所在地	与謝野町上山田地内 祥雲寺付近（左岸）			
現在の状況 及 提案内容	現況	樹木の根の部分に亀裂が入り、家屋の方に倒れる危険性がある。		
	提案	樹木を伐採し安全を確保してほしい。		
実施内容	工種	樹木伐採		
	規模	3本程度		
位置図			説明図面	
備考	京都府管理区域内のみ実施する			

府民公募型安心・安全整備事業（市町協働型 **府民提案型**）

番号	審査番号 502（受付番号 089）		写 真	
路線・河川名等	二級河川 久住川			
所在地	京丹後市大宮町延利地内			
現在の状況 及 提案内容	<p><現況> 流路を阻害する樹木が多数あり、危険である。</p> <p><提案> 伐採</p>			
実施内容	工種	伐採工	説明図面	
	規模	延長900m（一部実施）		
位置図				
備考	断面阻害箇所のみ実施する。			

府民公募型整備事業【安心・安全整備】（市町協働型・**府民提案型**）

番号	審査番号 503 (受付番号 093)		写真	
路線・河川名等	二級河川 三田川			
所在地	与謝野町字男山内			
現在の状況 及 提案内容	現況	三田川堤防沿いの法面は草地であるが、この区間のみ笹が群生しており危険である。		
	提案	笹の除去をしてほしい。		
実施内容	工種	笹の除去	<p style="text-align: center;">説明図面</p>	
	規模	延長 L=50m		
位置図			<p style="text-align: center;">説明図面</p>	
備考				

府民公募型整備事業【安心・安全整備】（市町協働型・**府民提案型**）

番号	審査番号 504（受付番号 115）		写真	
路線・河川名等	二級河川 竹野川			
所在地	京丹後市峰山町矢田地内			
現在の状況 及 提案内容	現況	竹野川の土手に木が多く生えている。		
	提案	樹木伐採		
実施内容	工種	伐採工	説明図面	
	規模	延長160m（一部実施）		
位置図				
備考	断面阻害箇所のみ実施する。			

府民公募型安心・安全整備事業（市町協働型・**府民提案型**）

番号	審査番号 505（受付番号 121）		写真	
路線・河川名等	二級河川 竹野川			
所在地	京丹後市大宮町三重地内			
現在の状況 及 提案内容	<p><現況> 樹木の繁茂により、農村環境の景観を損なっている。 区民で伐採することは危険でありできない。</p> <p><提案> 伐採</p>			
実施内容	工種	伐採工		
	規模	延長20m		
位置図			説明図面	
備考	断面阻害箇所のみ実施する。			

府民公募型安心・安全整備事業（市町協働型 **府民提案型**）

番号	審査番号 506（受付番号 199）		写 真	
路線・河川名等	二級河川 吉野川			
所在地	京丹後市丹後町久僧地内 宇川診療所付近			
現在の状況 及 提案内容	<p><現況> 樹木が繁茂し、診療所の2階まで達しており視界が遮られている。また、土砂堆積部分に草木が繁茂し、川幅が狭くなっている。</p> <p><提案> 伐採</p>			
実施内容	工種	伐採工	<p>説明図面</p> 	
	規模	延長20m（一部実施）		
位置図				
備考	断面阻害箇所のみ実施する。			

府民公募型整備事業【安心・安全整備】（市町協働型・**府民提案型**）

番号	審査番号 507（受付番号 251）	写真	
路線・河川名等	二級河川 竹野川		
所在地	京丹後市峰山町内記地内 矢田橋～庵寺橋		
現在の状況 及 提案内容	<p>現況 竹野川河川敷の大きな立木がスズメの溜まり場になっており、スズメによる水稻の被害が発生している。</p> <p>提案 樹木伐採</p>		
実施内容	<p>工種 伐採工</p> <p>規模 延長2200m（一部実施）</p>		
位置図		説明図面	
備考	断面阻害箇所のみ実施する。 H27年度工事予定（H26採択済み）と重複あり。		



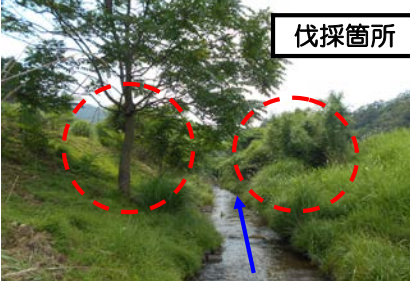


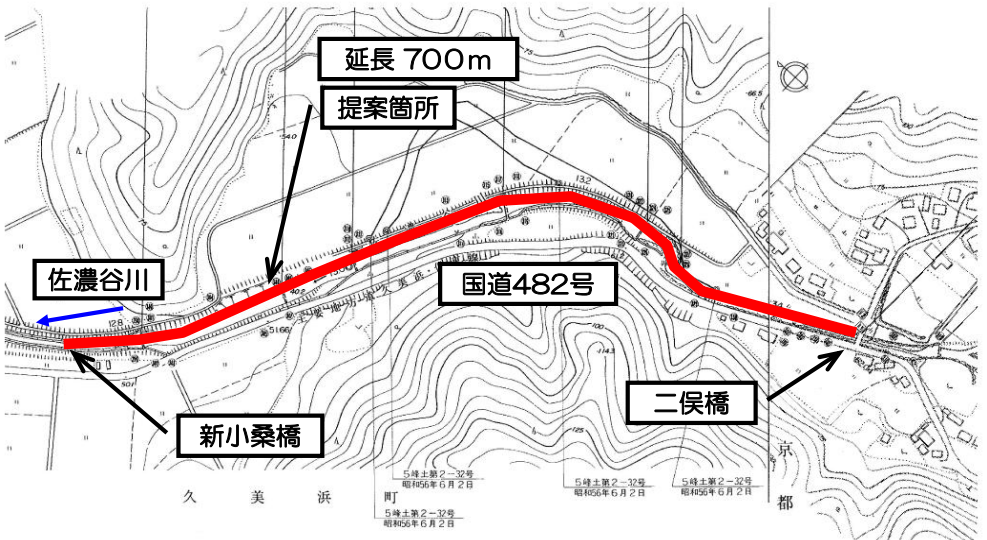
府民公募型整備事業【安心・安全整備】（市町協働型・**府民提案型**）

番号	審査番号 508 (受付番号 253)		写真
路線・河川名等	二級河川 竹野川		
所在地	京丹後市峰山町荒山地区内 荒山大橋～新山橋		
現在の状況 及 提案内容	現況	両側の堤防に雑草や笹類、低木が繁茂している。増水時に災害発生の誘因となったり、上流から流れてきたゴミが引っかかる。また、景観的にも良くない。	
	提案	伐採	
実施内容	工種	伐採工のみ実施	
	規模	延長300m (一部実施)	
位置図			説明図面
備考	断面阻害箇所のみ実施する。		

府民公募型整備事業【安心・安全整備】（市町協働型・**府民提案型**）

番号	審査番号 509（受付番号 407）		写真	
路線・河川名等	二級河川 野田川			
所在地	与謝野町字岩滝地内			
現在の状況 及 提案内容	現況	高水敷に樹木が生えているため豪雨時には水の流れを阻害しており、氾濫の危険性がある。	説明図面	
	提案	高水敷の樹木の伐採をしてほしい。		
実施内容	工種	樹木の伐採		
	規模	延長 L=200m		
位置図				
備考				

府民公募型安心・安全整備事業（市町協働型・**府民提案型**）

番号	審査番号 510（受付番号 423）		写真	
路線・河川名等	二級河川 佐濃谷川		 	
所在地	京丹後市久美浜町二俣 地内		 	
現在の状況 及 提案内容	現況	河川堤防に雑木・竹が茂って、獣の住処になっており危険		
	提案	河川堤防の雑木・竹の伐採		
実施内容	工種	伐採		
	規模	延長 二俣橋から新小桑橋 700m（河川内のみ一部実施）		
位置図			説明図面	
				
備考	断面阻害箇所のみ実施する			



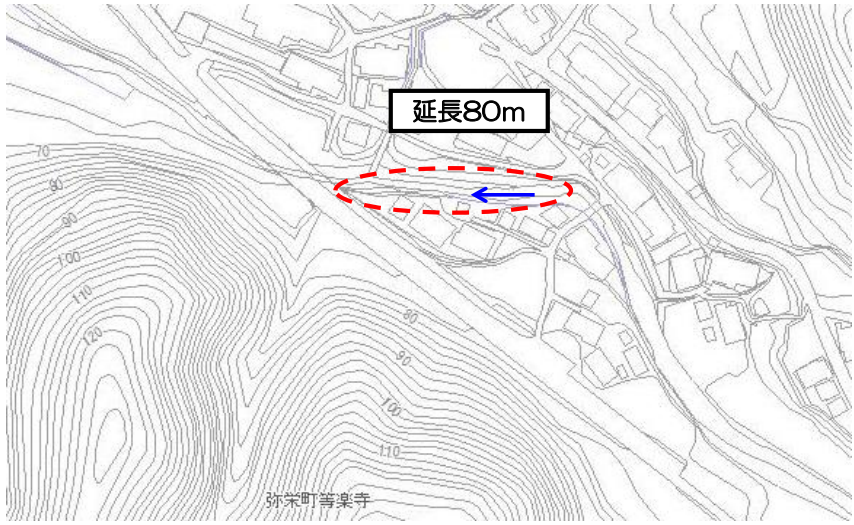
府民公募型整備事業【安心・安全整備】（市町協働型・**府民提案型**）

番号	審査番号 511（受付番号 454）		写真
路線・河川名等	二級河川 鱒留川		
所在地	京丹後市峰山町新治地内～二箇地内 久次川との合流点付近落差工～国道312号新二箇橋		
現在の状況 及 提案内容	現況	両岸に立木が多くある。生育と共に河川の流水を阻害する可能性がある。	
実施内容	提案	樹木伐採	
	工種	伐採工	
	規模	延長230m（一部実施）	
位置図			説明図面
備考	断面阻害箇所のみ実施する。 H27年度工事予定（H26採択済み）と重複あり。		



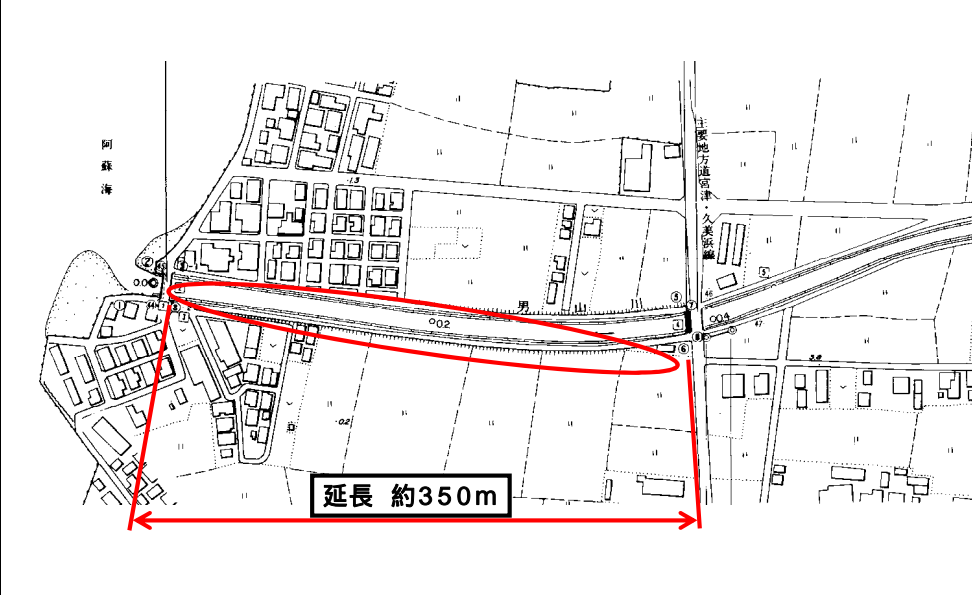
府民公募型安心・安全整備事業（市町協働型・**府民提案型**）

番号	審査番号 512（受付番号 467）		写 真	
路線・河川名等	二級河川 竹野川			
所在地	京丹後市大宮町谷内 地内			
現在の状況 及 提案内容	<p><現況>河川内の繁茂により、不法投棄の原因となる。</p> <p><提案>伐採</p>			
実施内容	工種	伐採工	説明図面	
	規模	延長100m（一部実施）		
位置図				
備考	断面阻害箇所のみ実施する。		<p style="text-align: right;">大 宮 町 中 都 府</p> <p style="text-align: right;">竹野川 縮尺 1 : 2500 41 - 29</p>	

府民公募型整備事業【安心・安全整備】（市町協働型・**府民提案型**）

番号	審査番号 513 (受付番号 480)		写真	
路線・河川名等	二級河川 溝谷川			
所在地	京丹後市弥栄町等楽寺地内			
現在の状況 及 提案内容	現況	雑木がはびこり、有害鳥獣等による農作物の被害が発生している。また、流れを阻害する事により洪水被害が懸念される。		
	提案	樹木伐採		
実施内容	工種	伐採工		
	規模	延長80m (一部実施)		
位置図			説明図面	
	<p>断面阻害箇所のみ実施する。</p>			
備考	断面阻害箇所のみ実施する。			

府民公募型整備事業【安心・安全整備】（ 市町協働型 ・ **府民提案型** ）

番号	審査番号 514 (受付番号 095)		写真	
路線・河川名等	二級河川 男山川			
所在地	与謝野町字男山地内			
現在の状況 及 提案内容	現況	カラー舗装がしてあったが、舗装が剥げ落ち景観が悪い。		
	提案	カラー舗装のし直しを行ってほしい。		
実施内容	工種	実施しない（管理用通路であるため）		
	規模			
位置図			説明図面	
備考				

府民公募型整備事業【安心・安全整備】（ 市町協働型 ・ **府民提案型** ）

番号	審査番号 515（受付番号 081）		写 真	
路線・河川名等	二級河川 犀川			
所在地	宮津市字岩ヶ鼻地内			
現在の状況及び提案内容	現況	左岸管理用通路に設置された花壇の木製枠と木製看板が老朽化し、枠の継ぎ目が外れ管理用通路に飛び出している。		
実施内容	提案	花壇の復旧整備をしてほしい。		
	工種	花壇の木製枠と看板の修復		
	規模	延長 L=200m		
位置図			説明図面	
備考				





府民公募型整備事業【安心・安全整備】（ 市町協働型 ・ **府民提案型** ）

番号	審査番号 516 (受付番号 254)		写真	
路線・河川名等	砂防河川 加藤岡川			
所在地	京丹後市弥栄町吉沢地内 加藤岡川上流			
現在の状況 及 提案内容	現況	現在の砂防堰堤に多量の土砂が溜まり、機能していない。		
	提案	堰堤の新設		
実施内容	工種	実施しない。		
	規模			
位置図			説明図面	
	<p>関係者との協議、調整、設計等に相当の時間を要することが見込まれる大規模事業に該当し、対象外。</p>			

府民公募型安心・安全整備事業（市町協働型・**府民提案型**）

番号	審査番号 517（受付番号 528）		写 真	
路線・河川名等	堰堤（大谷川付近）			
所在地	京丹後市大宮町河辺 地内		 	
現在の状況 及 提案内容	<p>< 現況 > 砂防堰堤の底の部分が空洞になっている。 （砂防堰堤基礎部の洗掘）</p> <p>< 提案 > 砂防堰堤の補修</p>		 	
実施内容	工種	実施しない	説明図面	
	規模			
位置図				
備考	京都市府管理施設ではないため実施しない。			

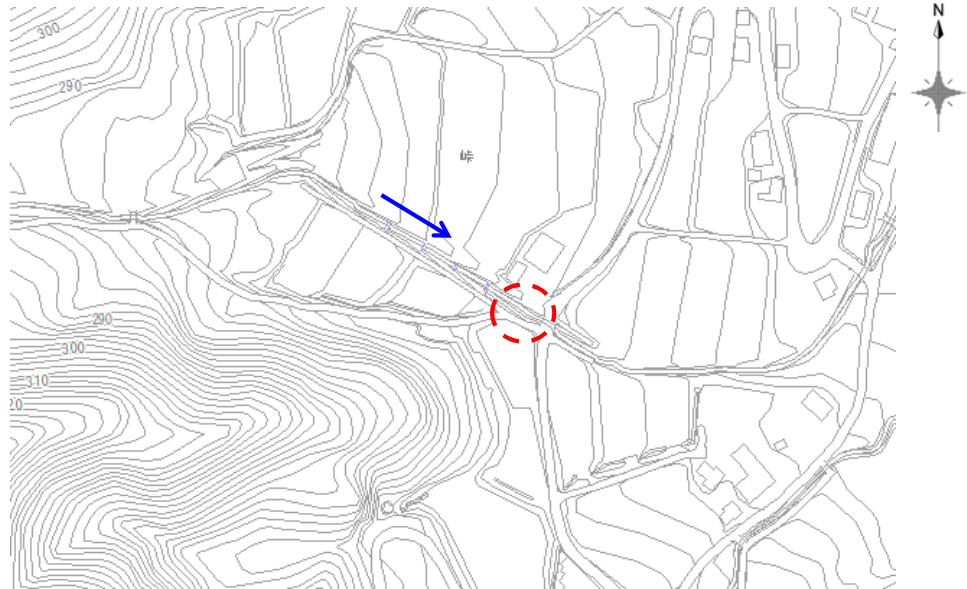
府民公募型整備事業【安心・安全整備】（ 市町協働型 ・ **府民提案型** ）

番号	審査番号 518 (受付番号 519)		写 真	
路線・河川名等	砂防河川 新川		<div style="display: flex; justify-content: space-around;"> <div style="text-align: center;"> <p>中流部</p>  </div> <div style="text-align: center;"> <p>亀裂拡大</p>  </div> </div> <div style="display: flex; justify-content: space-around; margin-top: 10px;"> <div style="text-align: center;">  </div> <div style="text-align: center;">  </div> </div>	
所在地	宮津市由良地内 約760m程度			
現在の状況 及 提案内容	現況	落差工に深い亀裂が入り崩壊の危険性がある。崩壊した場合、降雨時に雨水とともに上流部の多量の土砂が一気に下流へ流出する恐れがある。		
実施内容	提案	落差工の改修と溜まった土砂の撤去		
実施内容	工種	実施しない。 (緊急性が低いため)	説 明 図 面	
位置図				
備考	浚渫は市町村管理のため実施しない。			

府民公募型整備事業【安心・安全整備】（市町協働型・**府民提案型**）

番号	審査番号 519（受付番号 142）		写 真	
路線・河川名等	砂防河川 田久谷川			
所在地	京丹後市峰山町新町地内			
現在の状況 及 提案内容	現況	落差工が老朽化し、コンクリート擁壁の基礎部が洗掘されている。また、擁壁背面土が吸出されて陥没している。		
	提案	根継工または護岸改修		
実施内容	工種	根継工、護岸工		
	規模	延長8m		
位置図			説明図面	
備考				

府民公募型整備事業【安心・安全整備】（ 市町協働型 ・ **府民提案型** ）

番号	審査番号 520 (受付番号 099)		写真	
路線・河川名等	砂防河川 家の奥川		<div data-bbox="1176 252 1294 292">上流部</div> 	<div data-bbox="1630 252 1749 292">下流部</div> 
所在地	与謝野町与謝地内		<div data-bbox="1176 547 1294 587">下流部</div> 	
現在の状況 及 提案内容	現況	底打ちコンクリートに穴があいているため、放置するとコンクリートの破壊が進む。	説明図面	
	提案	底打ちコンクリートの補修をしてほしい。		
実施内容	工種	底打ちコンクリート		
	規模	必要箇所		
位置図				
備考				