

府民公募型整備事業【安心・安全整備】（市町協働型 ・ 府民提案型）

番号	審査番号 421 (受付番号 389)		写 真	
路線・河川名等	二級河川 宮川			
所在地	宮津市須津地内 河床 約5m			
現在の状況 及 提案内容	現況	河床が洗掘されて護岸の基礎の下が見えているため危険である。		
	提案	河床にコンクリート等を施工してほしい。		
実施内容	工種	護床ブロックの整備		
	規模	延長 L=5m		
位置図			<p data-bbox="1554 858 1738 887">説明図面</p> 	
備考				




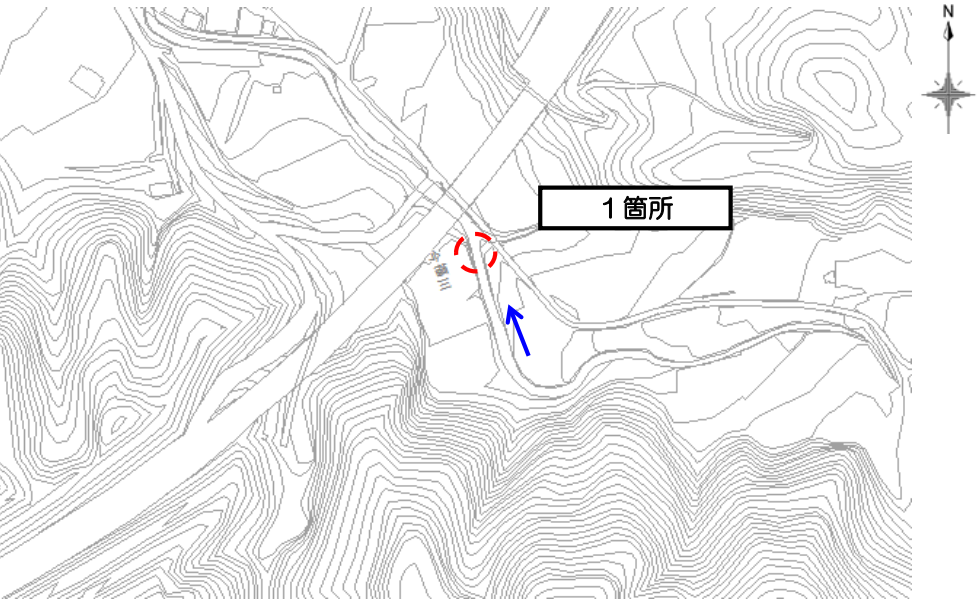
府民公募型安心・安全整備事業（市町協働型・**府民提案型**）

番号	審査番号 422（受付番号 419）		写真	
路線・河川名等	二級河川 川上谷川			
所在地	京丹後市久美浜町市野々 地内			
現在の状況 及 提案内容	現況	河床が洗掘している		
	提案	河床ブロック等で補修		
実施内容	工種	根固工		
	規模	延長 4m		
位置図			<p data-bbox="1556 858 1736 890">説明図面</p>	
備考				

府民公募型安心・安全整備事業（市町協働型・**府民提案型**）

番 号	審査番号 423（受付番号 506）	写 真	
路線・河川名等	二級河川 吉永川		
所 在 地	京丹後市丹後町吉永地内		
現 在 の 状 況 及 提 案 内 容	<p><現況>川底が洗掘され、護岸基礎が露出している。また土砂堆積箇所もあり、流れを阻害している。</p> <p><提案>河床均し</p>		
実 施 内 容	<p>工 種 河床整正工、根固工</p> <p>規 模 河床整正工：延長300m（一部実施） 根固工：延長90m</p>		
位 置 図		説 明 図 面	
備 考	河床整正工は洗掘・土砂堆積箇所のみ実施する。		

府民公募型整備事業【安心・安全整備】（市町協働型・**府民提案型**）

番号	審査番号 424（受付番号 550）		写 真	
路線・河川名等	二級河川 今福川			
所在地	宮津市今福地内			
現在の状況 及 提案内容	現況	河床が大雨のため低くなり農業用水および防火水槽への取水の確保が困難となり困っています。現在は仮に土のうを積んでいますが大雨が降れば流され再度やり直しになります。		
	提案	河床を上げて取水の確保できるよう要望します。		
実施内容	工種	実施しない。		
	規模			
位置図			説明図面	
備考	河川区域外のため。			

府民公募型整備事業【安心・安全整備】（市町協働型・**府民提案型**）

番号	審査番号 425（受付番号 080）		写 真	
路線・河川名等	二級河川 犀川			
所在地	宮津市字岩ヶ鼻地内			
現在の状況 及 提案内容	現況	落差工の右岸が破損しており、地域住民が不安を感じている。	<p data-bbox="1554 858 1738 887">説明図面</p> 	
	提案	破損部分の補修と全体的な嵩上げをしてほしい。		
実施内容	工種	水叩きの復旧（補修）		
	規模	延長 L=5m		
位置図				
備考				

府民公募型整備事業【安心・安全整備】（市町協働型・**府民提案型**）

番号	審査番号 426（受付番号 377）		写 真	
路線・河川名等	二級河川 畑川			
所在地	宮津市字日置地内			
現在の状況 及 提案内容	現況	落差工の水叩きが破損している。また、魚道の機能がなく魚が遡上できない状況。		
	提案	落差工の改修		
実施内容	工種	水叩きの補修		
	規模	延長 L=10m		
位置図			説明図面	
備考				

府民公募型安心・安全整備事業（市町協働型・**府民提案型**）

番号	審査番号 427（受付番号 367）		写真	
路線・河川名等	二級河川 佐濃谷川			
所在地	京丹後市久美浜町耐ヶ畑 地内			
現在の状況 及 提案内容	現況	350ミリのコンクリート管が埋設してある豪雨時、人が河川内まで下りて石等で調整しているが、調整を怠ると水量と流速によりあらゆる場所で災害がおこる。		
実施内容	提案	ゲートの設置	工種	実施しない
位置図	規模		説明図面	
			備考	農業用水取水施設であり、京都府の管理施設でないため実施しない。

府民公募型安心・安全整備事業（市町協働型・**府民提案型**）

番号	審査番号 428（受付番号 444）		写真	
路線・河川名等	二級河川 佐濃谷川			
所在地	京丹後市久美浜町鹿野 地内（橋の坪P2ポンプ）			
現在の状況 及 提案内容	現況	仮設井堰のため、毎年、取水口に土砂が堆積し、取水に支障をきたしている		
実施内容	工種	実施しない（他事業で実施）	規模	
位置図			<p>説明図面</p> 	
備考	別途事業にて実施する			

府民公募型整備事業【安心・安全整備】（市町協働型 ・ 府民提案型）

番号	審査番号 429（受付番号 527）		写 真	
路線・河川名等	二級河川 竹野川			
所在地	京丹後市峰山町矢田地内			
現在の状況 及 提案内容	現況	柵の塗装が剥げている。又、柵の扉が壊れている。		
	提案	柵の再塗装、扉の修理		
実施内容	工種	柵補修、扉補修		
	規模	1箇所		
位置図			説明図面	
				
備考				

府民公募型整備事業【安心・安全整備】（市町協働型・**府民提案型**）

番号	審査番号 430（受付番号 139）		写 真	
路線・河川名等	二級河川 宇川			
所在地	京丹後市弥栄町野中（田中）地内 田中堰上流			
現在の状況 及 提 案 内 容	現況	田中堰上流に土砂が堆積している事により水深が浅くなり、用水路の水量を確保する事が困難となっている。		
	提案	浚渫		
実施内容	工種	実施しない。		
	規模			
位置図			<p>説明図面</p>	
備 考	農業用水取水施設であり、京都府の管理施設でないため実施しない。			

府民公募型整備事業【安心・安全整備】（市町協働型 ・ **府民提案型**）

番号	審査番号 431（受付番号 314）		写 真	
路線・河川名等	二級河川 栃谷川			
所在地	京丹後市久美浜町甲坂地内			
現在の状況 及 提案内容	現況	上流からの土砂が堆積するため川底が上昇している。増水時には越流し家屋に浸水する。この堰は生活用水、農業用水の取水口でもあるが、土砂の堆積により必要な水量の確保が困難である。		
実施内容	提案	浚渫		
実施内容	工種	実施しない。		
	規模			
位置図			説明図面	
備考	農業用水取水施設であり、京都府の管理施設でないため実施しない。			


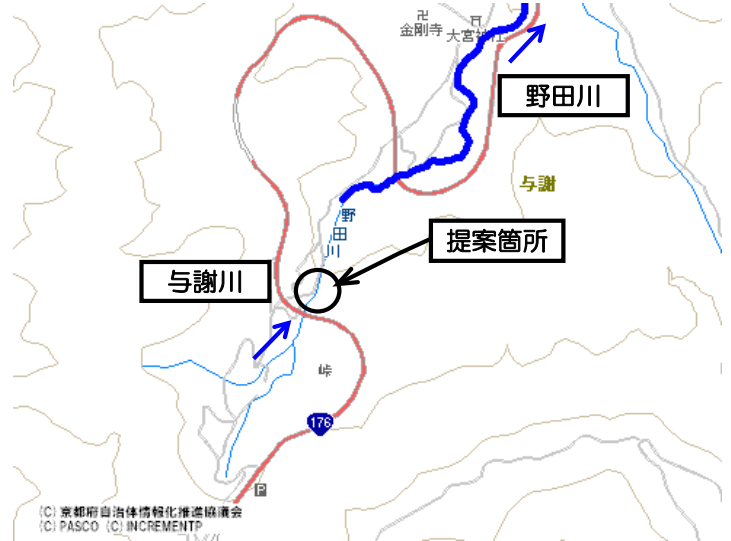
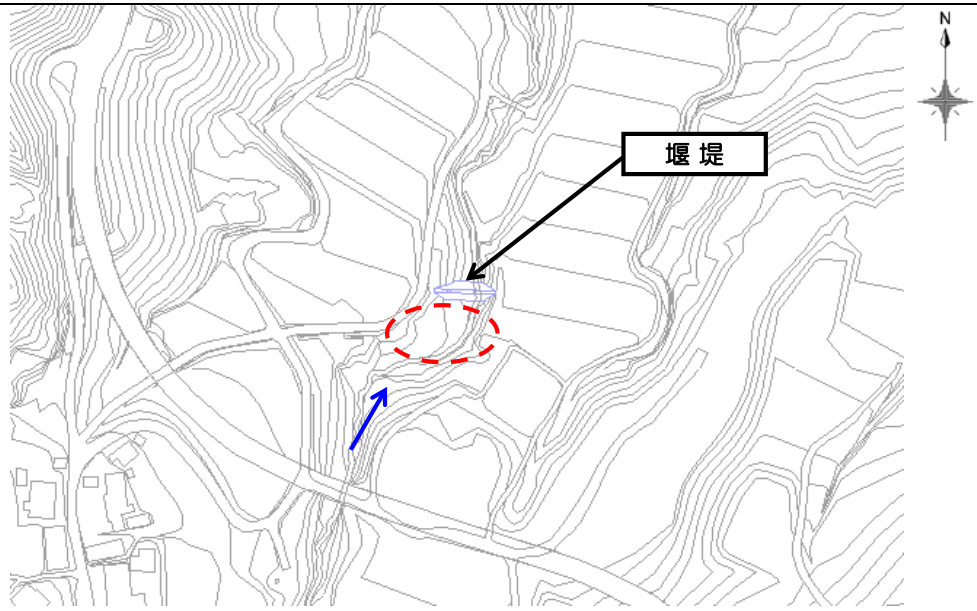
府民公募型安心・安全整備事業（市町協働型・**府民提案型**）

番号	審査番号 432（受付番号 336）		写 真	
路線・河川名等	準用河川 安養寺川			
所在地	京丹後市久美浜町野中 地内			
現在の状況及び提案内容	現況	土砂の堆積が著しく、中洲が形成された状況となっている		
	提案	河川の浚渫、野中交差点～佐野小学校入口		
実施内容	工種	実施しない	説明図面	
	規模			
位置図				
備考	京都府の管理河川ではないため			


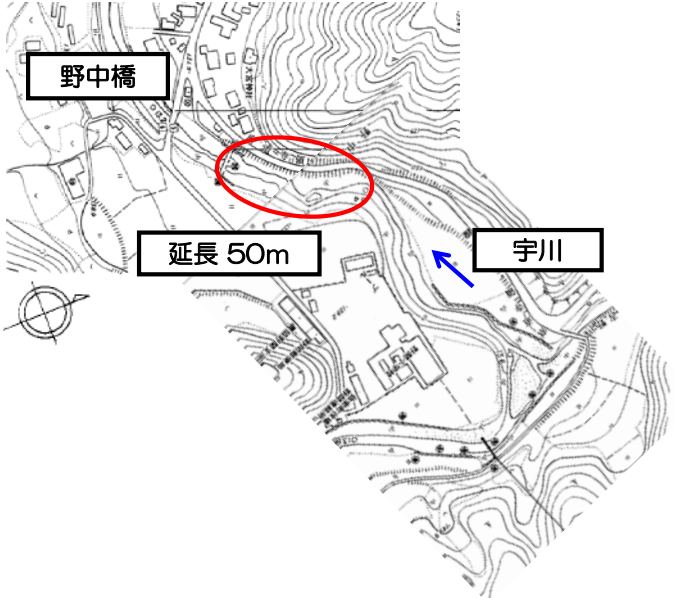
府民公募型整備事業【安心・安全整備】（市町協働型・**府民提案型**）

番号	審査番号 433 (受付番号 551)		写真	
路線・河川名等	二級河川 今福川			
所在地	宮津市今福地内			
現在の状況 及 提案内容	現況	公民館横の河床に上流より流れてきた石で水が堰き止められ、豪雨時に増水すると危険である。		
	提案	堆積物の浚渫をお願いいたします。橋の上からの機械での浚渫可能。		
実施内容	工種	実施しない。	説明図面	
	規模			
位置図				
備考	維持修繕工事で実施		 <p>浚渫 A=0.6m² 河川断面積 A'=18.5m²×10%=1.85m² < A</p>	

府民公募型整備事業【安心・安全整備】（市町協働型・**府民提案型**）

番号	審査番号 434（受付番号 098）		写 真	
路線・河川名等	砂防河川 与謝川			
所在地	与謝野町与謝地内 与謝川の堰堤（通称：舟山堰堤）			
現在の状況 及 提案内容	現況	与謝川に設置されている堰堤が土砂で満杯となり、下流に土砂が流出・堆積している。		
	提案	土砂の浚渫を行ってほしい。		
実施内容	工種	実施しない。		
	規模			
位置図			<p data-bbox="1559 858 1738 882">説明図面</p> 	
備考	堰堤上流の堆砂の勾配は、維持管理上問題のない緩い範囲であり、緊急性が低い。			


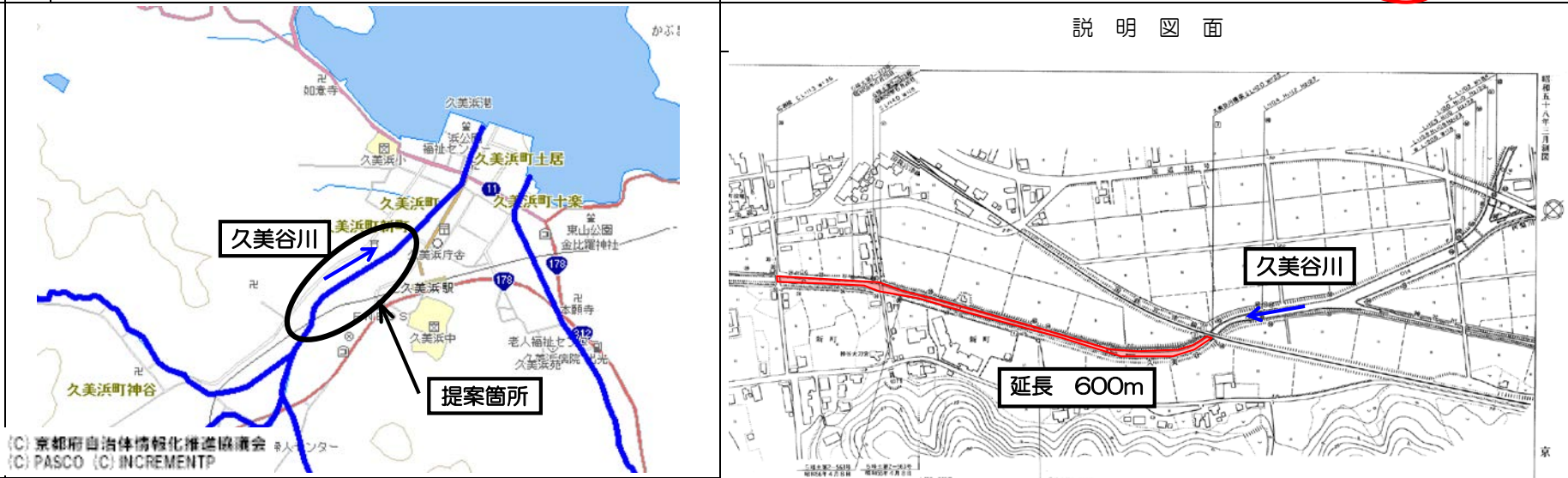
府民公募型安心・安全整備事業（市町協働型・**府民提案型**）

番号	審査番号 435（受付番号 205）		写 真	
路線・河川名等	二級河川 宇川			
所在地	京丹後市弥栄町野中地内			
現在の状況 及 提案内容	<現況>土砂が堆積している。 <提案>浚渫			
実施内容	工種	実施しない		
位置図	 <p>(C) 京都府自治体情報化推進協議会 (C) PASCO (C) INCREMENTP</p>		説明図面	
備考	河川維持管理機能上、緊急性は低いため。			

府民公募型安心・安全整備事業（市町協働型・**府民提案型**）

番号	審査番号 436（受付番号 299）		写 真	
路線・河川名等	二級河川 宇川			
所在地	京丹後市丹後町鞍内地内			
現在の状況 及 提案内容	<p><現況>堰堤流に土砂が堆積し、取水路に流れ込む。</p> <p><提案>浚渫</p>			
実施内容	工種	実施しない		
	規模			
位置図			説明図面	
備考	河川維持管理機能上、緊急性は低いため。			


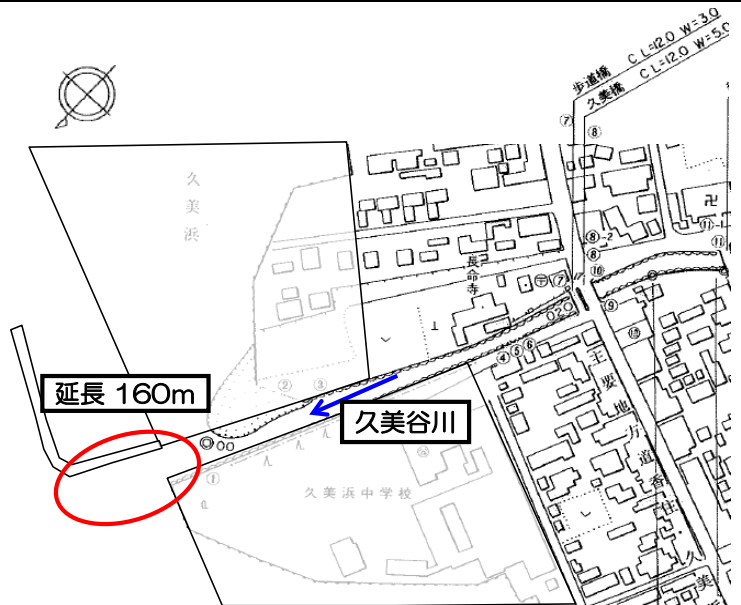
府民公募型安心・安全整備事業（市町協働型・**府民提案型**）

番号	審査番号 437（受付番号 303）	写 真	
路線・河川名等	二級河川 久美谷川		
所在地	京丹後市久美浜町栄町地内		
現在の状況及び提案内容	<p><現況> 上流域では、土砂が流出しており河床が浅くなっている。雨量が少し多くなるだけで川の水が土手を越え氾濫しそうになる。特に潮位が高くなる時期は、平常時でも水位が高く、降雨による越流が懸念される。</p> <p><提案> 浚渫、護岸改修、土砂の流出調査</p>		
実施内容	工種	実施しない	
	規模		
位置図	 <p style="text-align: center;">説 明 図 面</p> <p style="text-align: center;">延長 600m</p>		
備考	河川維持管理機能上、緊急性は低いため。		

府民公募型整備事業【安心・安全整備】（市町協働型 ・ **府民提案型**）

番号	審査番号 438 (受付番号 306)		写 真	
路線・河川名等	二級河川 栃谷川			
所在地	京丹後市久美浜町仲町十楽地内			
現在の状況 及 提案内容	現況	河口に堆積が著しく、上流からの大木等が土砂でせき止められ、急激な水位上昇の危険性がある。台風時期の増水により氾濫し、洪水被害が予測される。		
	提案	浚渫		
実施内容	工種	実施しない。		
	規模			
位置図			説明図面	
				
備考	河川維持管理機能上、緊急性は低い。			

府民公募型安心・安全整備事業（市町協働型・**府民提案型**）

番号	審査番号 439（受付番号 307）		写 真	
路線・河川名等	二級河川 久美谷川			
所在地	京丹後市久美浜町東本町地内			
現在の状況 及 提案内容	<p><現況> 河口付近に多くの土砂が堆積しており、川の流れを堰き止めている。また、土砂の堆積により水深が浅くなっている。</p> <p><提案> 浚渫</p>			
実施内容	工種	実施しない	説 明 図 面	
	規模			
位置図				
備考	河川維持管理機能上、緊急性は低い。			

府民公募型安心・安全整備事業（市町協働型・**府民提案型**）

番号	審査番号 440（受付番号 353）		写 真	
路線・河川名等	二級河川 川上谷川			
所在地	京丹後市久美浜町畑地内			
現在の状況 及 提案内容	<p><現況>台風及び大雨時のたびに、道路に水が浸水する。</p> <p><提案>浚渫</p>			
実施内容	工種	実施しない	<p>説明図面</p>	
	規模			
位置図			<p>説明図面</p>	
備考	河川維持管理機能上、緊急性は低いため。			