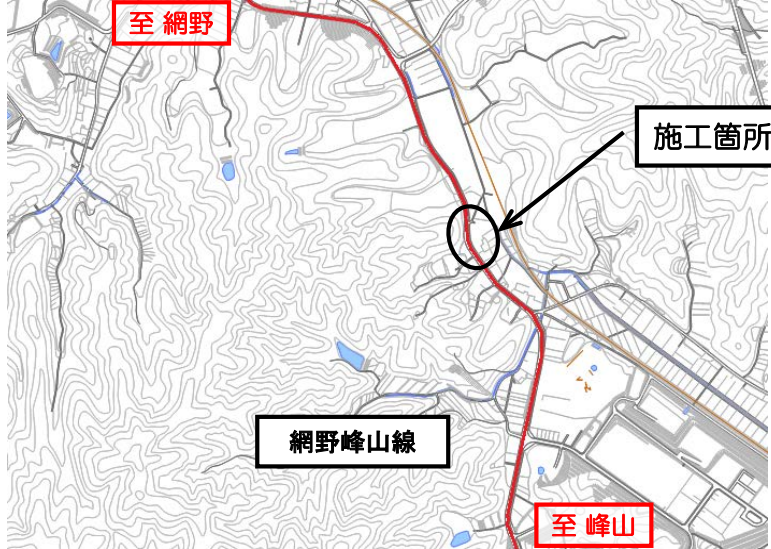


府民公募型安心・安全整備事業（市町協働型 **府民提案型**）

番号	審査番号 041（受付番号 487）		写真	
路線・河川名等	一般国道 482号			
所在地	京丹後市 丹後町 成願寺 地内			
現在の状況 及 提案内容	<p>< 現況 > 国道482号沿い成願寺清水の新井氏宅前自由勾配側溝未施工。</p> <p>< 提案 > 個人配管を埋めて浅い水路にする。</p>			
実施内容	工種	実施しない	説明図面	
	規模			
位置図				
備考	個人が道路敷地内に配管しており、施工不可能。			

府民公募型整備事業【安心・安全整備】（市町協働型・**府民提案型**）

番号	審査番号 042（受付番号 114）		写真	
路線・河川名等	主要地方道 網野峰山線			
所在地	京丹後市峰山町赤坂 地内 赤坂停留所の先から網野方向に200mの区間			
現在の状況 及 提案内容	現況	冬期、スリップした車両が側溝に落ちる。 側溝に土砂が溜まっている。		
	提案	道路側溝蓋の設置、側溝の泥上げ。		
実施内容	工種	道路側溝堆積土砂撤去（一部実施）	説明図面	
	規模	延長≒120m		
位置図				
備考	側溝蓋は、道路幅員、路肩とも十分にあり、安心・安全につながらない。			

府民公募型整備事業【安心・安全整備】（市町協働型・**府民提案型**）

番号	審査番号 043（受付番号 141）		写 真	
路線・河川名等	主要地方道 網野岩滝線（53号）			
所在地	京丹後市網野町島津大谷 地内 井上正太郎宅より東、井上哲次宅まで			
現在の状況 及 提 案 内 容	現況	歩道もなく非常に狭く感じる道路、電柱が道路上にあり道路幅を狭くしている。加えて側溝（大谷川）の道路側の石垣が崩れて膨らんでいる。交通量も多く子供たちの通学路であるため接触事故も心配		
	提案	側溝（大谷川）の有蓋化をお願いいたします。 また、電柱の移設もお願いします。		
実 施 内 容	工種	側溝工		
	規模	延長125m		
位 置 図			<p data-bbox="1523 837 1724 877">説 明 図 面</p>	
備 考	側溝工については実施する。電柱移設については京都府管理施設ではないため実施しない。			

府民公募型整備事業【安心・安全整備】（市町協働型・**府民提案型**）

番号	審査番号 044（受付番号 271）		写 真	
路線・河川名等	一般府道 鱒留但東線（704号）			
所在地	京丹後市峰山町鱒留 地内 大路地区公民館前			
現在の状況 及 提 案 内 容	現況	公民館すぐ横にカーブと橋があり府道が狭く危険である。		
実 施 内 容	提 案	①府道を橋と同じ5m幅にしてほしい ②用水路も蓋付の側溝にしてほしい		
	工 種	①実施しない②側溝工		
位 置 図	規 模	②延長30m	説 明 図 面	
				
備 考	②のみ実施。①は関係者との協議、調整、設計等に相当の時間を要することが見込まれる大規模事業に該当し、対象外。			

府民公募型安心・安全整備事業（市町協働型 **府民提案型**）

番号	審査番号 045（受付番号 201）		写真	
路線・河川名等	一般国道 482号		 	
所在地	京丹後市 弥栄町 堤 地内		 	
現在の状況及び提案内容	<p><現況> 通学路及び生活道路であるが歩道がないうえ、交通量が多いため危険である。近年、交通事故も発生している。</p> <p><提案> 側溝蓋掛による路側帯拡幅</p>			
実施内容	工種	側溝工	説明図面	
	規模	延長 L=220m L=40mのうち20m		
位置図				
備考	路肩狭小箇所のみ実施 路肩広く反対側には歩道あり 京都府管理施設でない			

府民公募型整備事業【安心・安全整備】（市町協働型・**府民提案型**）

番号	審査番号 046（受付番号 209）		写 真	
路線・河川名等	一般府道 間人大宮線（656号）			
所在地	京丹後市峰山町荒山 地内 市道サイノキ御屋敷線交差点から市道堂山見世ヶ谷線までの区間			
現在の状況 及 提案内容	現況	両側に側溝があるが蓋掛けがされておらず、道路幅員が狭い上に外側線も設置されていないため、自動車、歩行者の通行に危険がある		
	提案	両側の側溝を自由勾配側溝にすることで、幅員の確保と路肩整備を行い、通行の安全を図る。峰山町新町地内においては、設置されているため、その続きからの施工をお願いしたい。		
実施内容	工種	側溝工	説明図面	
	規模	延長300m		
位置図				
備考	一部実施とする。（東側300mを実施する。西側の一部については496で合わせて実施する）			

府民公募型整備事業【安心・安全整備】（市町協働型・**府民提案型**）

番号	審査番号 047（受付番号 210）		写真	
路線・河川名等	一般府道 網野峰山線（17号）			
所在地	京丹後市網野町下岡三反田 地内 三反田入口～金井園芸（約100m）			
現在の状況 及 提案内容	現況	交通量が多いが歩道がないので、歩行者はもとより中・高校生の自転車通学が大変危険である。		
	提案	上記範囲の道路の側溝に蓋掛けをして、歩行空間を確保してほしい		
実施内容	工種	側溝工		
	規模	延長200m		
位置図			<p>説明図面</p>	
備考	一部実施とする。（西側200m）			

府民公募型安心・安全整備事業（市町協働型 **府民提案型**）

番号	審査番号 048（受付番号 237）		写真	
路線・河川名等	一般国道 482号			
所在地	京丹後市 弥栄町 溝谷 地内			
現在の状況 及 提案内容	<p><現況> 通学路であるが歩道がなく路側帯も狭いうえ、交通量が多く危険である。また経年劣化により側溝壁も破損した箇所や底打ちが無く土砂の堆積する箇所が存在し危険な状況である。</p> <p><提案> 側溝蓋掛 側溝改修</p>			
実施内容	工種	側溝工		
	規模	延長 L=290m		
位置図			説明図面	
備考	は京都府管理施設でないため実施しない。			

府民公募型整備事業【安心・安全整備】（市町協働型・**府民提案型**）

番号	審査番号 049（受付番号 286）		写真	
路線・河川名等	主要地方道 網野岩滝線（53号）			
所在地	京丹後市網野町 桃山地区・長田区 地内 ①市道丹治山線交差点から網野931迄②市道丹治山線交差点から網野1034迄			
現在の状況 及 提案内容	現況	①地区内の側溝に溝蓋が殆どない ②小中高等学校の通学路だが歩道も無く交通事故が危惧される ③様々な側溝で経年劣化、側溝の破損 ④一番高い位置の側溝に傾斜が無く排水が澱んで不衛生		
	提案	府道53号北側350m・南側650mの側溝を改良し、排水を良くし溝蓋をつけことで歩道の確保及び拡大		
実施内容	工種	側溝工		
	規模	延長300m		
位置図			<p style="text-align: center;">説明図面</p>	
備考	提案内容のうち、一部を実施する（北側300m）			

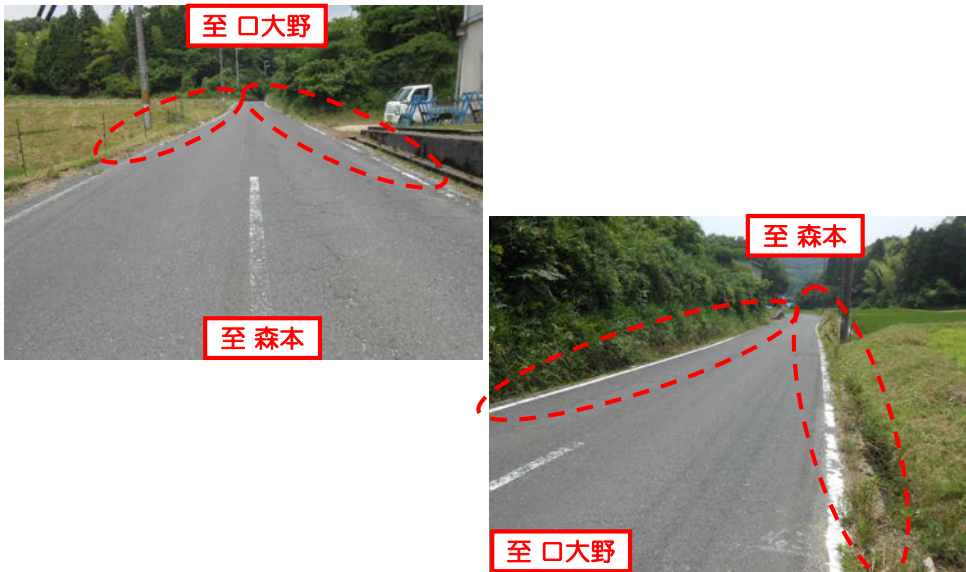

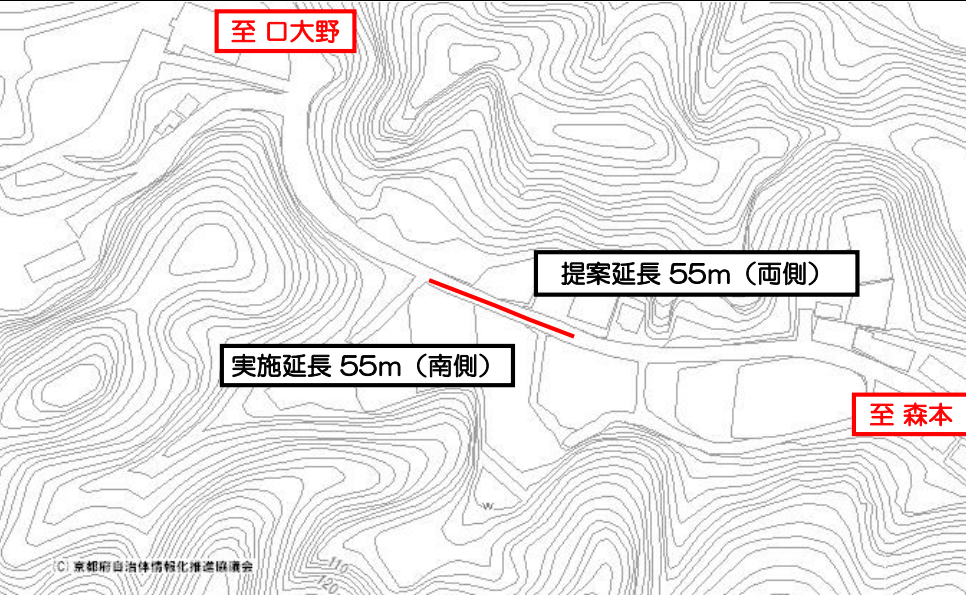
府民公募型整備事業【安心・安全整備】（市町協働型・**府民提案型**）

番号	審査番号 050（受付番号 359）		写真	
路線・河川名等	一般府道 町分久美浜線（706号）			
所在地	京丹後市久美浜町新庄 地内 ①松田陽介宅前府道東側約60m ②安達鶴江宅～萬家商店東側約50m			
現在の状況 及 提案内容	現況	①②小学校通学路で道路幅が狭い為少しでも広い方が安全である		
	提案	道路幅を少しでも広くし、歩行者の安全を図る		
実施内容	工種	側溝工		
	規模	②延長20m		
位置図			<p data-bbox="1541 847 1720 874">説明図面</p>	
備考	②のみ実施する。①については、関係者との協議、調整、設計等に相当の時間を要することが見込まれる大規模事業に該当し、対象外。			

府民公募型整備事業【安心・安全整備】（市町協働型・**府民提案型**）

番号	審査番号 051（受付番号 424）		写 真	
路線・河川名等	一般府道 芦原甲山線（669号）		<div style="display: flex; justify-content: space-around;"> <div style="text-align: center;">  <p>A</p> </div> <div style="text-align: center;">  <p>C</p> </div> </div>	
所在地	京丹後市久美浜町芦原 地内 岸田衛氏宅から芦原集荷場まで		<div style="display: flex; justify-content: space-around;"> <div style="text-align: center;">  <p>B</p> </div> <div style="text-align: center;">  <p>C</p> </div> </div>	
現在の状況 及 提案内容	現況	通学路であり登校時は広がったが下校時は狭く大変危険である	説 明 図 面	
	提案	道路の側溝に蓋をして歩行空間を作ってほしい。		
実施内容	工種	側溝工		
	規模	延長80m		
位置図				
備考	A・Bのみ実施する。Cは京都府管理施設でないため実施しない。			

府民公募型整備事業【安心・安全整備】（市町協働型・**府民提案型**）

番号	審査番号 052（受付番号 434）		写真	
路線・河川名等	一般府道 大宮岩滝線（651号）			
所在地	京丹後市大宮町三重 地内 大宮最終処分場先～矢野重畳京都営業所手前（両側）			
現在の状況 及 提案内容	現況	大宮最終処分場先から三重側に下り、道路幅員が狭い区間があり通行に支障を生じている		
	提案	既設側溝を蓋付の側溝に整備をして、幅員を確保してほしい。 ※ 側溝修繕延長：55m（側溝両側）		
実施内容	工種	側溝工		
	規模	延長55m		
位置図			<p>説明図面</p> 	
備考	一部実施とする。（南側55m）			

府民公募型整備事業【安心・安全整備】（市町協働型・**府民提案型**）

番号	審査番号 053 (受付番号 452)		写真	
路線・河川名等	一般府道 間人大宮線 (656号)			
所在地	京丹後市大宮町河辺 地内 間人大宮線に沿って住宅が密集している範囲 (昨年度300m除く)			
現在の状況 及 提案内容	現況	老人通行や通学道だが道路幅が狭く歩道も殆どなく非常に危険特に通勤時間帯は車両が多く猛スピードで走行する車両もある通行車両が増えている。森本ICが完成後通行車両増加が予想される		
	提案	側溝や水路に蓋かけをして道路幅員を確保して欲しい。		
実施内容	工種	側溝蓋掛工		
	規模	延長300m		
位置図			<p style="text-align: center;">説明図面</p>	
備考	提案のうち一部 (西側300m) を実施する。			

府民公募型整備事業【安心・安全整備】（市町協働型・**府民提案型**）

番号	審査番号 054（受付番号 458）		写真	
路線・河川名等	主要地方道 網野峰山線（17号）			
所在地	京丹後市峰山町菅 地内 消防車庫前から（有）和希入口まで			
現在の状況 及 提案内容	現況	菅公民館避難道路の一部で有り大変危険である		
	提案	約20mほどの区間の道路の側溝に蓋掛けをして歩行空間を確保（有）和希の入口の溝蓋が悪いのでやり直してほしい		
実施内容	工種	側溝工		
	規模	延長35m		
位置図			<p>説明図面</p>	
備考	提案内容の一部を実施する。			

府民公募型整備事業【安心・安全整備】（市町協働型・**府民提案型**）

番号	審査番号 055（受付番号 496）		写真	
路線・河川名等	一般府道 間人大宮線（656号）			
所在地	京丹後市峰山町新町 地内 市道サイノキ御屋敷線交差点から市道新町橋分小嶋線交差点までの区間			
現在の状況 及 提案内容	現況	路肩部が狭くなっており、歩行者や自転車で通行する際に危険である。		
	提案	道路の両側に自由勾配側溝を設置することで、路肩部分の幅員を確保し安全を図る。平成26年度に自由勾配側溝を施工していただいた箇所の続きから峰山町新町と荒山の境の区間をお願いします。		
実施内容	工種	側溝工		
	規模	延長73m		
位置図			<p>説明図面</p>	
備考	一部実施とする。（西側73mを実施する。東側については209にて実施）			

府民公募型安心・安全整備事業（市町協働型 **府民提案型**）

番号	審査番号 056（受付番号 002）		写真	
路線・河川名等	主要地方道 宮津養父線			
所在地	与謝野町字 上山田 地内			
現在の状況 及 提案内容	現況	道路が急に狭くなっており、側溝に蓋がないため、車道を歩くことになり危険である。		
	提案	蓋付側溝に変えてほしい。		
実施内容	工種	蓋付側溝へ改修		
	規模	延長100m		
位置図			<p>説明図面</p> 	
備考				

府民公募型安心・安全整備事業（市町協働型 **府民提案型**）

番号	審査番号 057（受付番号 007）		写 真	
路線・河川名等	主要地方道 宮津野田川線			
所在地	与謝野町 石川 地内			
現在の状況 及 提案内容	現況	通学路になっているが、道路幅員が狭く歩道がないので歩行者の通行が危険である。		
	提案	蓋付き側溝に変えてほしい。		
実施内容	工種	蓋付側溝へ改修		
	規模	延長120m		
位置図			<p data-bbox="1534 845 1713 877">説明図面</p> 	
備考				


府民公募型整備事業【安心・安全整備】（市町協働型・**府民提案型**）

番号	審査番号 058（受付番号 010）		写真	
路線・河川名等	一般府道 岡田浦明線（666号）			
所在地	京丹後市久美浜町三原 地内 市道一分佐内線入口から井元幸治宅まで			
現在の状況 及 提案内容	現況	道幅が狭く、スクールバスも通るので危険である		
	提案	側溝に蓋をして幅員を確保してほしい		
実施内容	工種	側溝工		
	規模	延長154m		
位置図			<p>説明図面</p> 	
備考				

府民公募型整備事業【安心・安全整備】（市町協働型・**府民提案型**）

番号	審査番号 059（受付番号 024）		写 真	
路線・河川名等	一般国道 312号			
所在地	京丹後市久美浜町佐野丙 地内 野中駐在所から市道安養寺線入口付近まで			
現在の状況 及 提案内容	現況	交通量が多く路肩が狭い、側溝の蓋の無い所は道路側溝壁が水路側に折れて倒れそうになっている 放置すると路肩が崩れ通行に支障が出る恐れがある		
実施内容	工種	側溝工		
	規模	延長217m		
位置図			説 明 図 面	
備考				

府民公募型整備事業【安心・安全整備】（市町協働型・**府民提案型**）

番号	審査番号 060（受付番号 106）		写真	
路線・河川名等	主要地方道 網野久美浜線（20号）			
所在地	京丹後市網野町郷 地内 平成26年度施工終点から約100m切畑側			
現在の状況 及 提案内容	現況	幅員が狭小で車両の離合が困難であり、 また、歩行者の通行にも危険な状態である		
実施内容	提案	蓋付側溝にて少しでも道路を広く利用できるようにしたい		
	工種	側溝工		
位置図	規模	延長150m	説明図面	
	備考			