

府民公募型安心・安全整備事業（市町協働型・**府民提案型**）

番号	審査番号 401（受付番号 327）		写真	
路線・河川名等	二級河川 佐濃谷川			
所在地	京丹後市久美浜町尉ヶ畑 地内			
現在の状況 及 提案内容	現況	石積護岸の裏込材の流出による背面の陥没		
	提案	裏込材等の充填が必要		
実施内容	工種	裏込工		
	規模	延長 2m（左岸側）		
位置図			<p>説明図面</p>	
備考				

府民公募型安心・安全整備事業（市町協働型・**府民提案型**）



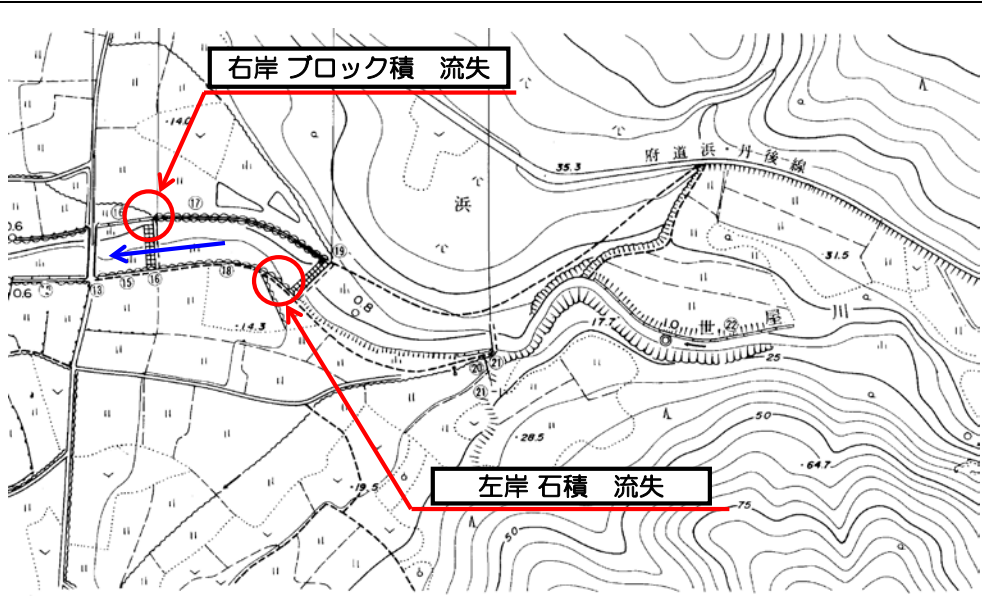

番号	審査番号 402（受付番号 330）		写 真	
路線・河川名等	二級河川 佐濃谷川			
所在地	京丹後市久美浜町尉ヶ畑 地内			
現在の状況 及 提案内容	現況	石積護岸の裏込材が災害により浸食され、一部が陥没している		
	提案	石積護岸の復旧		
実施内容	工種	護岸工		
	規模	延長 3m（右岸護岸改修）		
位置図			説 明 図 面	
備 考				



府民公募型安心・安全整備事業（市町協働型・**府民提案型**）

番号	審査番号 403（受付番号 355）		写真	
路線・河川名等	二級河川 川上谷川		<div data-bbox="1256 256 1384 296" style="border: 1px solid black; padding: 2px;">提案A</div> 	<div data-bbox="1704 256 1832 296" style="border: 1px solid black; padding: 2px;">提案B</div> 
所在地	京丹後市久美浜町金谷地内 東ヶ坪堰付近			
現在の状況 及 提案内容	<p>&lt;現況&gt; 東ヶ坪堰堤の左岸方面が陥没し、下流側約100mについて石垣が崩壊している。そのため、大雨などによる洪水時に堤防の浸食が懸念される。</p> <p>&lt;提案&gt; 護岸補修</p>			
実施内容	工種	護岸工	<div data-bbox="1547 855 1738 887" style="text-align: center;">説明図面</div> 	
規模	延長 A: 5.0m B: 7.0m			
位置図				
備考				

府民公募型整備事業【安心・安全整備】（市町協働型 ・ 府民提案型）

番号	審査番号 404（受付番号 378）		写真	
路線・河川名等	二級河川 世屋川			
所在地	宮津市字日置地内			
現在の状況 及 提案内容	現況	護岸の一部が損壊している。	 <p data-bbox="1155 619 1451 657">右岸ブロック積 流失</p>	 <p data-bbox="1861 437 2136 475">左岸石積 流失</p>
	提案	護岸の修復をしてほしい		
実施内容	工種	右岸側＝根継ぎコンクリート工 左岸側＝根継ぎコンクリート工	<p data-bbox="1554 858 1738 890">説明図面</p>  <p data-bbox="1375 948 1653 986">右岸ブロック積 流失</p> <p data-bbox="1599 1369 1877 1407">左岸石積 流失</p>	
	規模	右岸延長 約1m 左岸延長 約1m		
位置図				
備考				



府民公募型安心・安全整備事業（市町協働型・**府民提案型**）

番号	審査番号 405（受付番号 486）		写真	
路線・河川名等	離湖、新樋越川			
所在地	京丹後市網野町小浜 地内			
現在の状況及び提案内容	現況	弁天橋たもとのコンクリートに亀裂が入ったり、コンクリートブロックがずれている。また、橋の付近の住宅では襖が閉まりにくい状況。小浜公民館建物は離湖側に傾き、危険を感じるため使用していない。		
実施内容	工種	実施する	規模	
位置図			<p>説明図面</p>	
備考	区長立ち会いにより現場調査を行い、方策について協議する			

府民公募型整備事業【安心・安全整備】（市町協働型・**府民提案型**）

番号	審査番号 406（受付番号 536）		写 真	
路線・河川名等	二級河川 野田川			
所在地	与謝野町滝地内 未来橋上流側 約8m（左岸）			
現在の状況 及 提 案 内 容	現況	河床が洗掘され石積護岸が崩壊し危険な状態になっている。		
	提案	崩壊した石積護岸を復旧してほしい。		
実 施 内 容	工種	護岸復旧		
	規模	延長 L=8m		
位 置 図			説 明 図 面	
	備 考			



府民公募型整備事業【安心・安全整備】（市町協働型・**府民提案型**）

番号	審査番号 407（受付番号 537）	写真	
路線・河川名等	二級河川 野田川		
所在地	与謝野町弓木地内 弓の木橋下 約22m（左岸）		
現在の状況 及 提案内容	現況 流水により土羽護岸が浸食され崩壊している。		
	提案 接続ブロック又はカゴマット等により護岸を復旧してほしい。		
実施内容	工種 護岸復旧		
	規模 延長 L=22m		
位置図		<p data-bbox="1556 858 1736 890">説明図面</p> 	
備考			

府民公募型整備事業【安心・安全整備】（市町協働型・**府民提案型**）

番号	審査番号 408 (受付番号 539)		写 真	
路線・河川名等	二級河川 筒川			
所在地	伊根町本庄地内			
現在の状況及び提案内容	現況	増水により護岸が崩れた場所があり農地が冠水する恐れがあり危険である。		
実施内容	提案	護岸を整備してほしい。	<p data-bbox="1556 858 1736 885">説明図面</p> 	
	工種	護岸工		
位置図			 <p data-bbox="1646 1428 1848 1460">延長 約20m</p>	
備考				



府民公募型整備事業【安心・安全整備】（市町協働型・**府民提案型**）

番号	審査番号 409（受付番号 540）		写真
路線・河川名等	二級河川 筒川		
所在地	伊根町菅野地内		
現在の状況及び提案内容	現況	護岸が崩れており農地が冠水する恐れがある。	
	提案	護岸を整備してほしい。	
実施内容	工種	護岸工	
	規模	延長 L=10m	
位置図			説明図面
			
備考			

府民公募型整備事業【安心・安全整備】（市町協働型・**府民提案型**）

番号	審査番号 410（受付番号 541）		写真	
路線・河川名等	二級河川 奥田川			
所在地	伊根町峠地内			
現在の状況 及 提案内容	現況	崩壊した岩などが河道を塞いでおり、豪雨時に隣接の畑が冠水する。		
	提案	護岸の整備を行ってほしい		
実施内容	工種	護岸工	<p>説明図面</p>	
	規模	延長 L=30m		
位置図			<p>説明図面</p>	
備考				



府民公募型整備事業【安心・安全整備】（市町協働型・**府民提案型**）

番号	審査番号 411（受付番号 542）		写真
路線・河川名等	二級河川 朝妻川		
所在地	伊根町峠地内		
現在の状況及び提案内容	現況	石積護岸が崩壊しており、放置すれば農地に影響を与える。	
	提案	崩壊している護岸の復旧をしてほしい。	
実施内容	工種	護岸工	
	規模	延長 L=40m	
位置図			説明図面
備考			

府民公募型整備事業【安心・安全整備】（市町協働型・**府民提案型**）

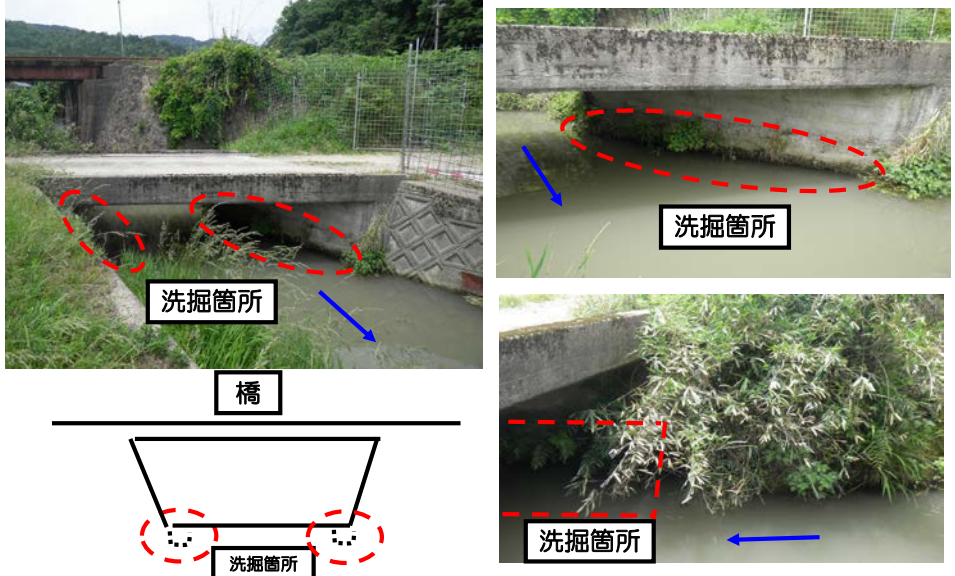


番号	審査番号 412（受付番号 547）		写 真	
路線・河川名等	二級河川 俵野川			
所在地	京丹後市網野町俵野地内			
現在の状況 及 提案内容	現況	大雨により増水した際に護岸工事された端の部分が浸食している。浸食された箇所が拡大して危険である。		
	提案	護岸の補修		
実施内容	工種	護岸工		
	規模	延長3m		
位置図	 <p>【C】京都市自治体情報推進協議会 【C】PASCO 【C】INCREMENTP</p>		説明図面	
備考				



府民公募型安心・安全整備事業（市町協働型・**府民提案型**）

番 号	審査番号 413（受付番号 564）		写 真	
路線・河川名等	二級河川 大谷川			
所 在 地	京丹後市大宮町河辺 地内			
現 在 の 状 況 及 提 案 内 容	<p>&lt;現況&gt;土のう袋が腐食し、堤防崩壊の危険がある。</p> <p>&lt;提案&gt;堤防の補修</p>			
実 施 内 容	工 種	護岸工		
	規 模	延長2m		
位 置 図			説 明 図 面	
備 考				

府民公募型安心・安全整備事業（市町協働型・**府民提案型**）

番号	審査番号 414（受付番号 015）		写真	
路線・河川名等	二級河川 神谷川			
所在地	京丹後市久美浜町神谷 地内			
現在の状況及び提案内容	現況	京都丹後鉄道の取合石積及び市道橋台の下が洗掘され、車両等の通過による振動で崩壊の危険がある		
実施内容	工種	実施しない	提案	洗掘防止や橋台及び石積部に根固工を設置
位置図			<p>説明図面</p> 	
備考	市道橋であり、京都府の管理施設ではないため実施しない			



府民公募型安心・安全整備事業（市町協働型・**府民提案型**）

番号	審査番号 415（受付番号 075）	写真	
路線・河川名等	二級河川 竹野川	 	
所在地	京丹後市大宮町森本地内		
現在の状況 及 提案内容	<p>&lt;現況&gt; 織戸橋より上流側が、土砂の堆積により川幅が狭くなり、流速が速くなっているため、河床が洗掘され護岸の基礎が露出している。また、基礎部に空洞化が起きている。</p> <p>&lt;提案&gt; 浚渫、護岸補修</p>		
実施内容	<p>工種 浚渫工、根継工</p>	説明図面	
	<p>規模 (浚渫工) 延長140m（一部実施） (根継工) 延長12m</p>		
位置図			
備考	<p>浚渫工は土砂堆積箇所のみ実施する。</p>		

府民公募型安心・安全整備事業（市町協働型・**府民提案型**）

番号	審査番号 416（受付番号 014）		写真	
路線・河川名等	二級河川 神谷川			
所在地	京丹後市久美浜町神谷 地内			
現在の状況 及 提案内容	現況	3箇所の落差工下流において、河床が洗掘され護岸の基礎が露出している 増水時には護岸が崩壊する恐れがある		
	提案	洗掘箇所に洗掘防止として、根固工を設置		
実施内容	工種	根固工		
	規模	延長 (14-1) 4.3m (14-2) 10m (14-3) 4m		
位置図			<p style="text-align: center;">説明図面</p>	
備考				



府民公募型安心・安全整備事業（市町協働型・**府民提案型**）

番号	審査番号 417（受付番号 544）		写真	
路線・河川名等	二級河川 三原川			
所在地	京丹後市久美浜町関 地内			
現在の状況 及 提案内容	現況	石積護岸が崩落している		
	提案	根継工		
実施内容	工種	根継工		
	規模	延長 5m		
位置図			<p data-bbox="1556 853 1736 885">説明図面</p> 	
備考				

府民公募型安心・安全整備事業（市町協働型・**府民提案型**）

番号	審査番号 418 (受付番号 358)		写真	
路線・河川名等	二級河川 芦原川			
所在地	京丹後市久美浜町出角 地内			
現在の状況及び提案内容	現況	圃場整備による板柵の河床底板がめくれあがっている		
実施内容	提案	陥没修理		
実施内容	工種	実施しない	規模	
位置図			<p>説明図面</p> 	
備考	京都府の管理河川ではないため			



府民公募型安心・安全整備事業（市町協働型・**府民提案型**）

番号	審査番号 419（受付番号 311）		写真	
路線・河川名等	二級河川 馬地川			
所在地	京丹後市久美浜町奥馬地地内			
現在の状況 及 提案内容	<p>&lt;現況&gt;近年の大雨の影響により、河床が洗掘され、それにより護岸の崩壊の危険性がある。</p> <p>&lt;提案&gt;河床の整備</p>			
実施内容	工種	実施しない	<p>説明図面</p> 	
	規模			
位置図	 <p>(C) 京都府自治体情報化推進協議会 (C) PASCO (C) INCREMENTP</p>			
備考	河川維持管理機能上、緊急性は低いため。			

府民公募型整備事業【安心・安全整備】（市町協働型・**府民提案型**）

番号	審査番号 420（受付番号 058）		写 真	
路線・河川名等	二級河川 奥田川			
所在地	伊根町本庄地内			
現在の状況 及 提案内容	現況	河床洗掘によりブロック積護岸の基礎が露出し、護岸背面の土砂が吸い出され水田が陥没している。	<p data-bbox="1554 855 1738 887">説明図面</p> 	
	提案	河床張コンクリート及び落差工を整備してほしい。		
実施内容	工種	河床コンクリートの打設及び袋詰玉石の設置		
	規模	延長 L=130m		
位置図				
備考				