

府民公募型安心・安全整備事業（市町協働型 **府民提案型**）

番号	審査番号 341（受付番号 534）		写真	
路線・河川名等	一般府道 加悦岩滝自転車道線			
所在地	与謝野町 四辻 地内			
現在の状況 及 提案内容	現況	この路線は、主に江陽中学校・加悦谷高校の通学路として使用されていますが、夜間は照明がなく危険な状況である。		
	提案	道路照明を引き続き府道野田川大宮線まで設置してほしい。		
実施内容	工種	道路照明の設置	説明図面	
	規模	L=440m		
位置図				
備考				







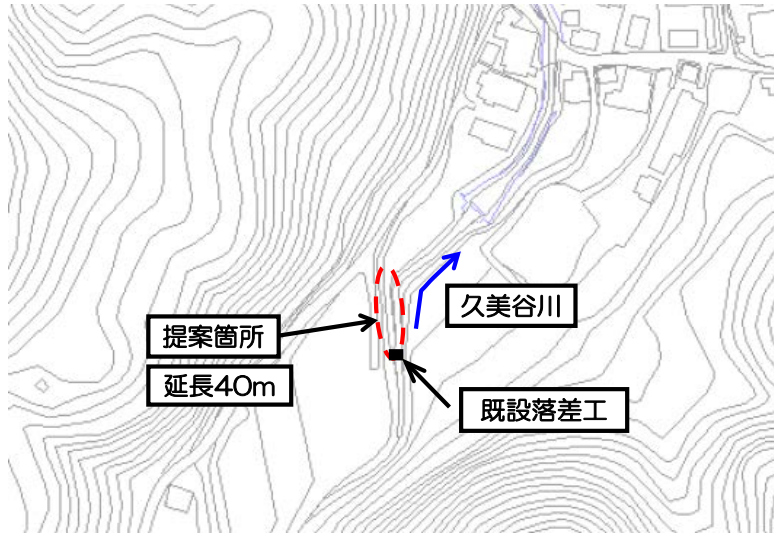
府民公募型整備事業【安心・安全整備】（市町協働型・**府民提案型**）

番号	審査番号 342（受付番号 278）		写 真	
路線・河川名等	一般府道 加悦岩滝自転車道			
所在地	与謝野町後野 地内 府道温江加悦線との交差点より240m与謝側			
現在の状況 及 提案内容	現況	生け垣により与謝方面からの自転車が见えない。		
実施内容	提案	カーブミラーの設置	工種	実施しない
位置図	規模		説明図面	
備考	◎町道側の交通安全を図るもの			

府民公募型安心・安全整備事業（市町協働型・**府民提案型**）

番号	審査番号 343（受付番号 310）		写真	
路線・河川名等	二級河川 久美谷川			
所在地	京丹後市久美浜町三谷地内			
現在の状況及び提案内容	<p><現況> 上流側の落差工により、河床の洗掘が進んでおり、橋台の基礎が露出している。</p> <p><提案> 橋台基礎部補強</p>			
実施内容	工種	実施しない		
	規模			
位置図	 <p>(C) 京都府自治体情報化推進協議会 (C) PASCO (C) INCREMENTP</p>		説明図面	
備考	市道橋であり、京都府管理施設でないため実施しない。		 <p>昭和五十八年三月測図</p>	


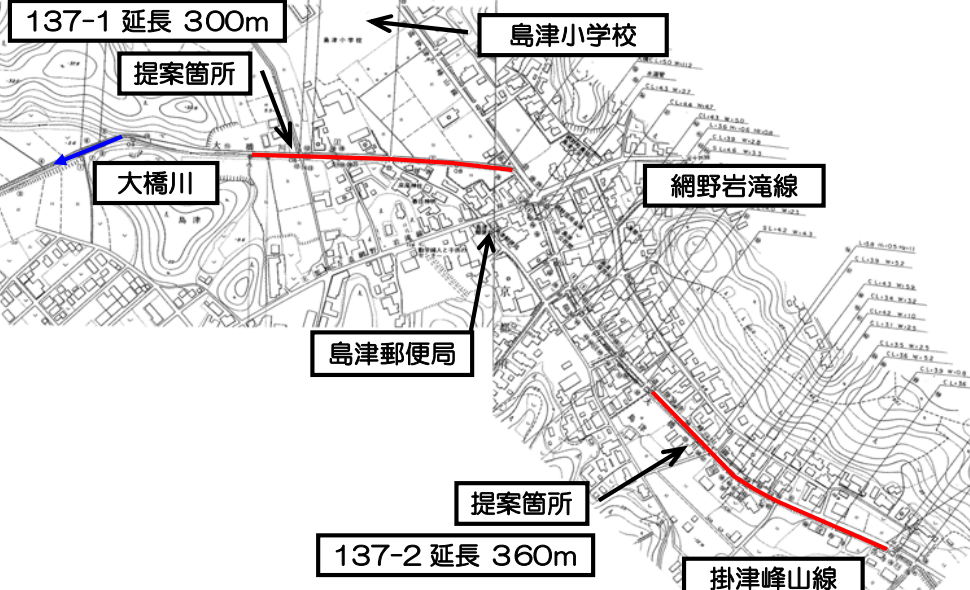
府民公募型安心・安全整備事業（市町協働型・**府民提案型**）

番号	審査番号 344（受付番号 312）		写 真	
路線・河川名等	久美谷川		 	
所在地	京丹後市久美浜町三谷地内		 	
現在の状況 及 提案内容	<p><現況>過年度の出水により、ブロック積みが広範囲にわたって崩壊している。</p> <p><提案>ブロック積補修</p>			
実施内容	工種	実施しない	<p>説明図面</p> 	
位置図	 <p>(C) 京都府自治体情報化推進協議会 (C) PASCO (C) INCREMENTP</p>			
備考	京都府の管理河川ではないため。（二級河川久美谷川の起点より上流）			

府民公募型整備事業【安心・安全整備】（ 市町協働型 ・ **府民提案型** ）

番号	審査番号 346 (受付番号 543)		写真	
路線・河川名等	二級河川 筒川			
所在地	伊根町野村地内			
現在の状況 及 提案内容	現況	橋脚部の石積護岸の側面に川の水が当たり危険である		
	提案	構造物を設置して護岸が侵食されないようにしてほしい		
実施内容	工種	実施しない		
	規模			
位置図			<p>説明図面</p>	
備考	京都府管理施設でないため実施しない。			

府民公募型安心・安全整備事業（市町協働型・**府民提案型**）

番号	審査番号 347（受付番号 137）		写真	
路線・河川名等	二級河川 大橋川			
所在地	京丹後市網野町島津 地内			
現在の状況 及 提案内容	現況	法面の土が川の方へずり落ちて、川幅を狭めている		
	提案	護岸の整備		
実施内容	工種	実施しない		
	規模			
位置図			<p>説明図面</p> 	
備考	土羽護岸であり、治水上及び緊急性が低いいため実施しない			

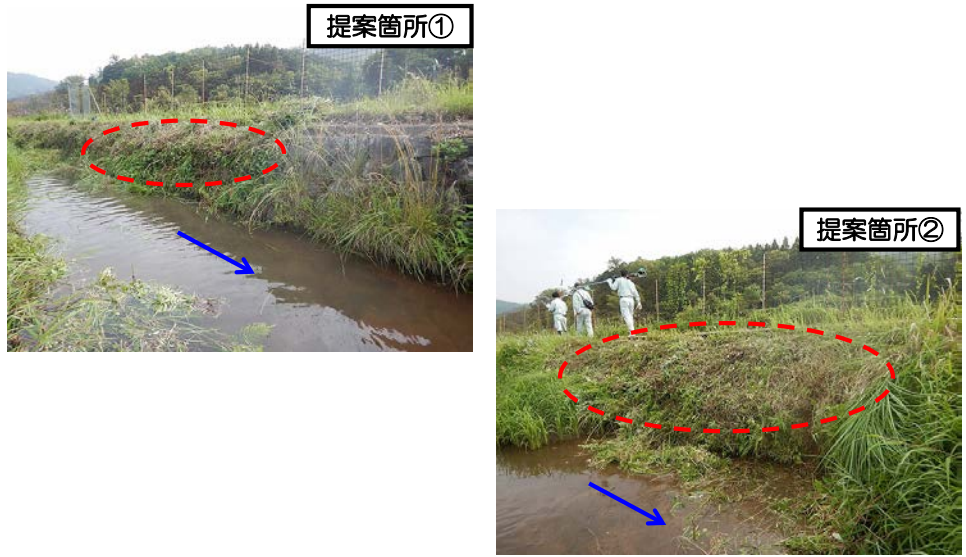

府民公募型安心・安全整備事業（市町協働型 **府民提案型**）

番号	審査番号 348（受付番号 221）		写 真	
路線・河川名等	二級河川 宇川			
所在地	京丹後市丹後町中野地内			
現在の状況 及 提案内容	<p><現況> 当該箇所は井堰のため土砂が堆積し、護岸が堆積土で変形している。</p> <p><提案> 護岸改修</p>			
実施内容	工種	実施しない		
	規模			
位置図			説明図面	
備考	河川維持管理機能上、緊急性は低いため。			

府民公募型安心・安全整備事業（市町協働型・**府民提案型**）

番号	審査番号 349（受付番号 313）		写真	
路線・河川名等	二級河川 久美谷川			
所在地	京丹後市久美浜町三谷地内			
現在の状況及び提案内容	<p><現況>左岸、右岸該当箇所の上流、下流護岸工事済み、右岸の護岸が崩れており、隣接する田の法面も崩壊する危険性がある。</p> <p><提案>護岸補修</p>			
実施内容	工種	実施しない		
	規模			
位置図			説明図面	
備考	河川維持管理機能上、緊急性は低いため。			

府民公募型整備事業【安心・安全整備】（市町協働型・**府民提案型**）

番号	審査番号 350（受付番号 315）		写真	
路線・河川名等	二級河川 栃谷川			
所在地	京丹後市久美浜町栃谷地内			
現在の状況 及 提案内容	現況	米田橋より上流4m付近と58m付近に石垣がなく、洪水による堤防の決壊が予測される。		
	提案	石積みによる復旧、又はコンクリートで補強する		
実施内容	工種	実施しない。		
	規模			
位置図			説明図面	
備考	緊急性が低いため実施しない。既存石積みを確認。			



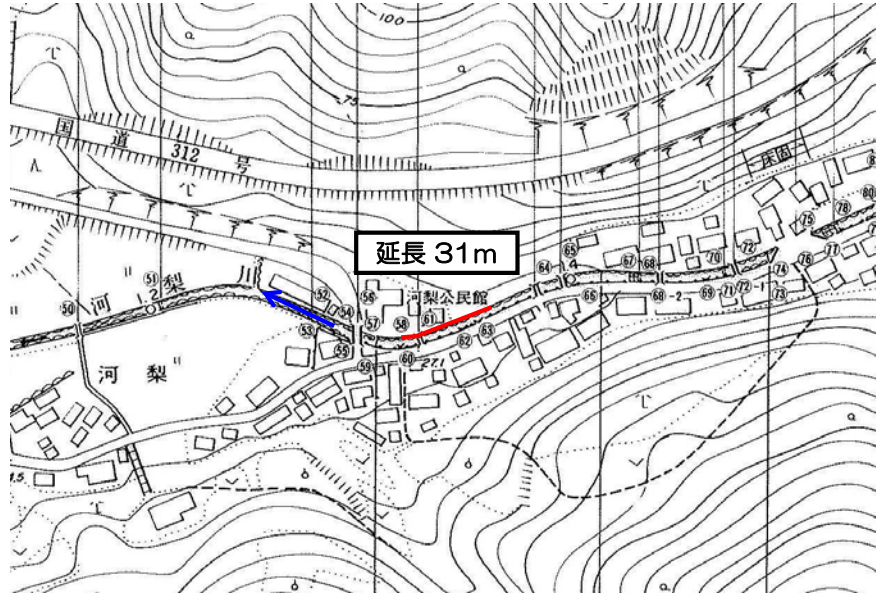
府民公募型安心・安全整備事業（市町協働型・**府民提案型**）

番号	審査番号 351（受付番号 354）		写真	
路線・河川名等	二級河川 川上谷川		 	
所在地	京丹後市久美浜町金谷地内		 	
現在の状況 及 提案内容	<p><現況>土砂の堆積により水位が上昇しているため、大雨等洪水時に堤防の浸食が懸念される。 下流側落差工付近には既設堤防がある。</p> <p><提案>護岸工</p>			
実施内容	工種	実施しない	<p>説明図面</p> 	
	規模			
位置図	 <p>(C) 京都府自治体情報化推進協議会 (C) 浜町知 (C) PASCO (C) INCREMENTP</p>			
備考	河川維持管理機能上、緊急性は低いため。			

府民公募型整備事業【安心・安全整備】（市町協働型・**府民提案型**）

番号	審査番号 352 (受付番号 388)	写真	
路線・河川名等	二級河川 宮川		
所在地	宮津市須津地内 須津彦神社 約40m (左岸)		
現在の状況 及 提案内容	現況 空石積護岸の石積が崩れていて、下流にある家屋等が危険である。		
	提案 ブロック積等の護岸工事を行ってほしい。		
実施内容	工種 実施しない。 (緊急性が低いため)		
	規模		
位置図		<p data-bbox="1559 855 1738 887">説明図面</p> 	
備考			

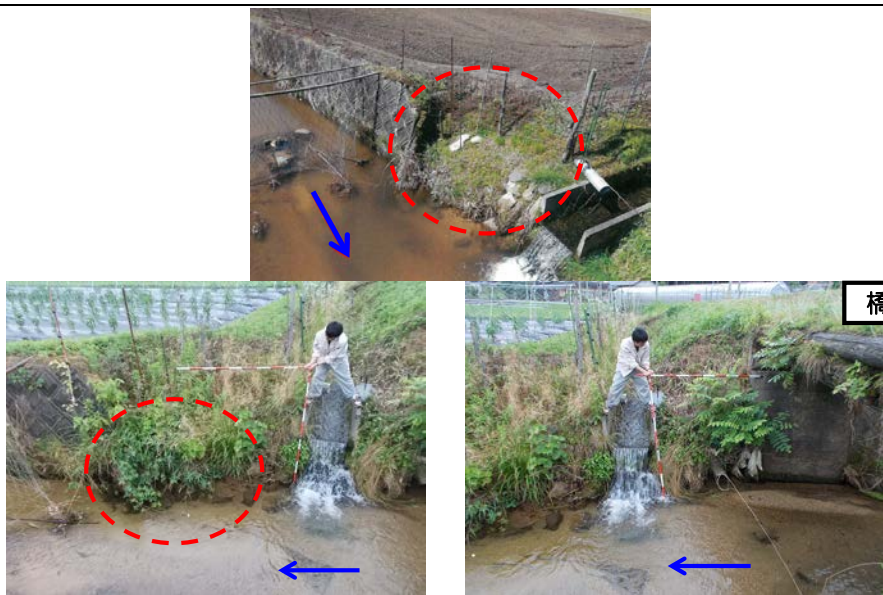

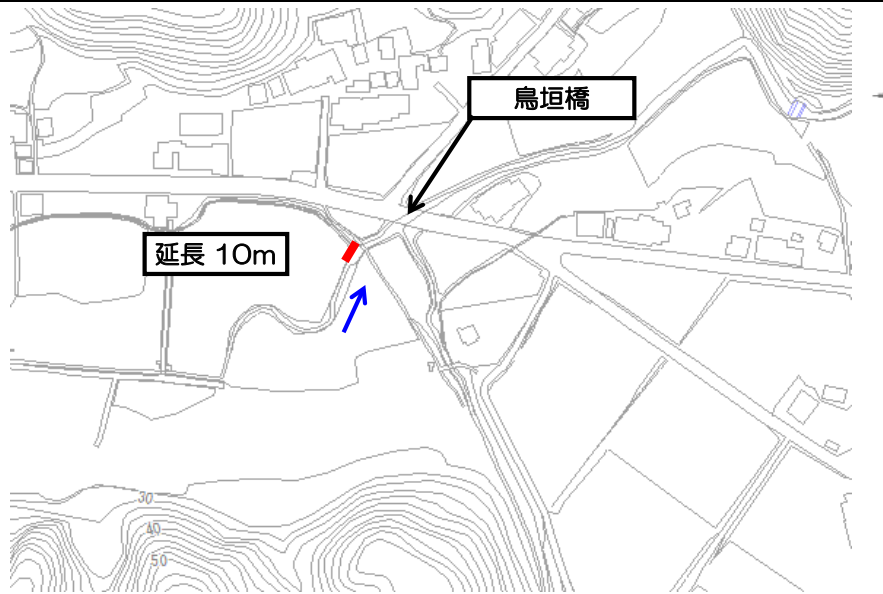
府民公募型整備事業【安心・安全整備】（市町協働型・**府民提案型**）

番号	審査番号 353（受付番号 428）		写真	
路線・河川名等	二級河川 河梨川			
所在地	京丹後市久美浜町河梨地内			
現在の状況 及 提案内容	現況	右岸の護岸が老朽化しており大雨時に崩壊の危険性がある。		
	提案	護岸ブロックの設置		
実施内容	工種	実施しない。		
	規模			
位置図	 <p>(C) 京都府自治体情報化推進協議会 (C) PASCO (C) INCREMENTP</p>		<p>説明図面</p> 	
備考	緊急性が低いため実施しない。			




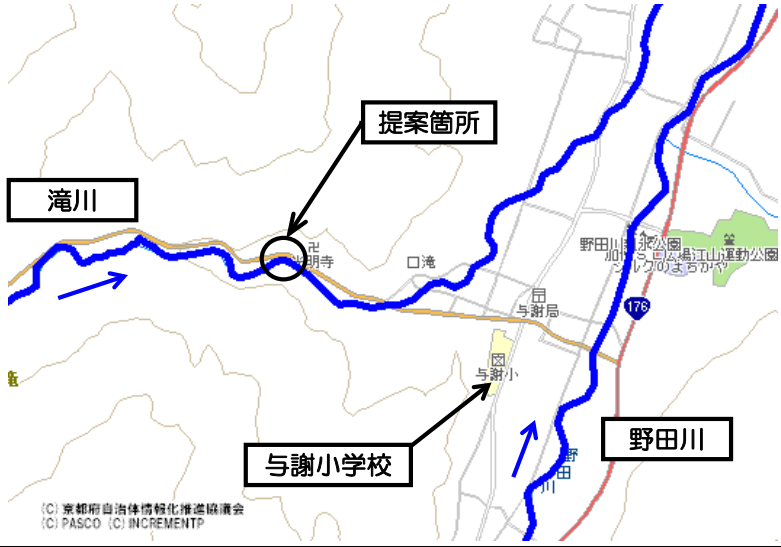
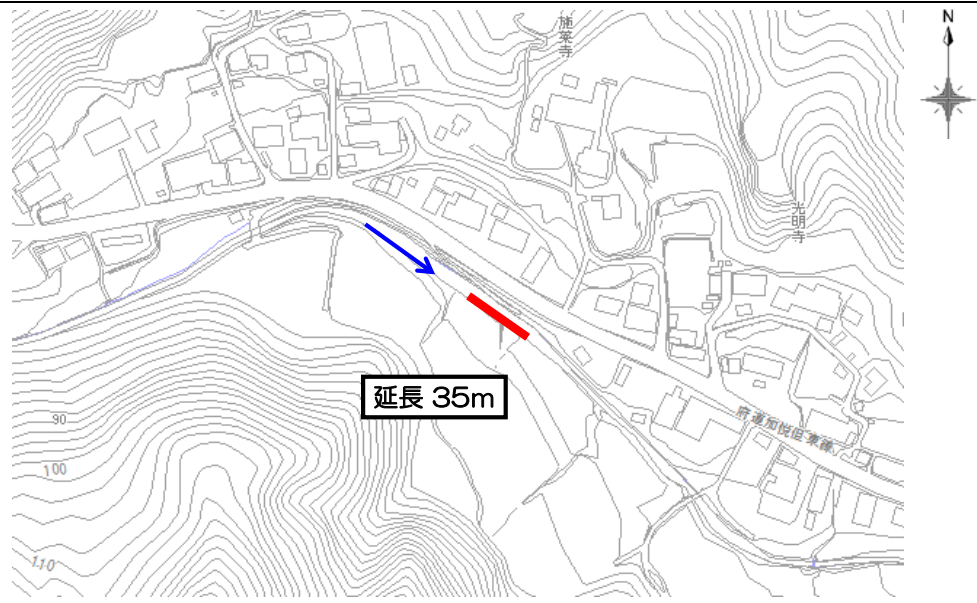
府民公募型安心・安全整備事業（市町協働型・**府民提案型**）

番号	審査番号 354（受付番号 440）		写真	
路線・河川名等	二級河川 川上谷川		 	
所在地	京丹後市久美浜町金谷 地内			
現在の状況 及 提案内容	現況	洪水時に堤防の浸食が懸念される		
	提案	護岸ブロック		
実施内容	工種	実施しない		
	規模			
位置図			<p>説明図面</p> 	
備考	河川維持管理機能上、緊急性は低いため			

府民公募型整備事業【安心・安全整備】（市町協働型・**府民提案型**）

番号	審査番号 355 (受付番号 020)		写真	
路線・河川名等	二級河川 加悦奥川			
所在地	与謝野町加悦奥地内 鳥垣橋上流付近 10m (左岸)			
現在の状況 及 提案内容	現況	土羽護岸部と農道橋の橋台部が崩壊しており危険である。		
	提案	ブロック積護岸への改良と橋台部分を復旧し安全を確保してほしい。		
実施内容	工種	ブロック積護岸の整備 (合流水路上流側)		
	規模	延長 L=10m (一部実施)		
位置図			<p data-bbox="1556 858 1736 885">説明図面</p> 	
備考				

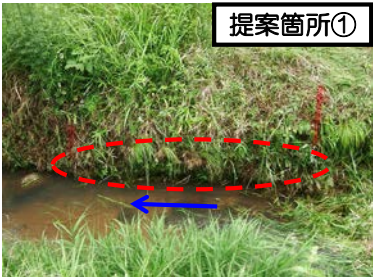

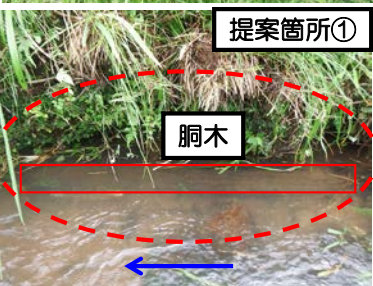

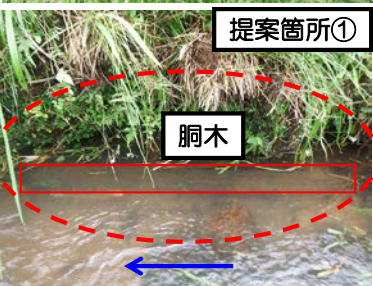

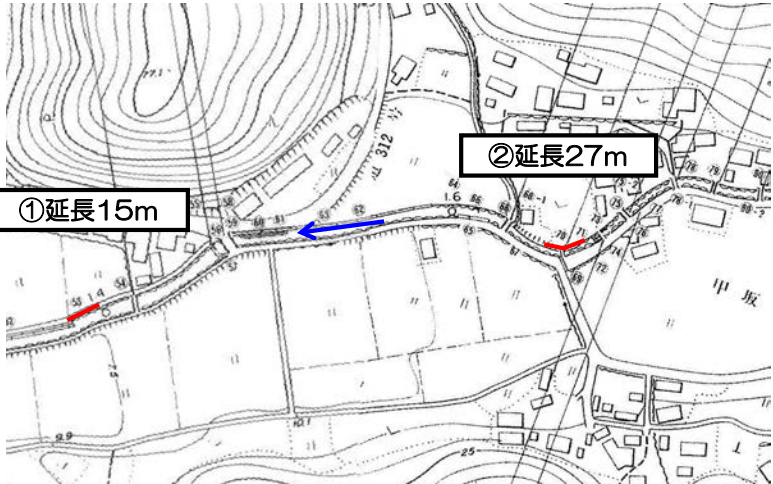

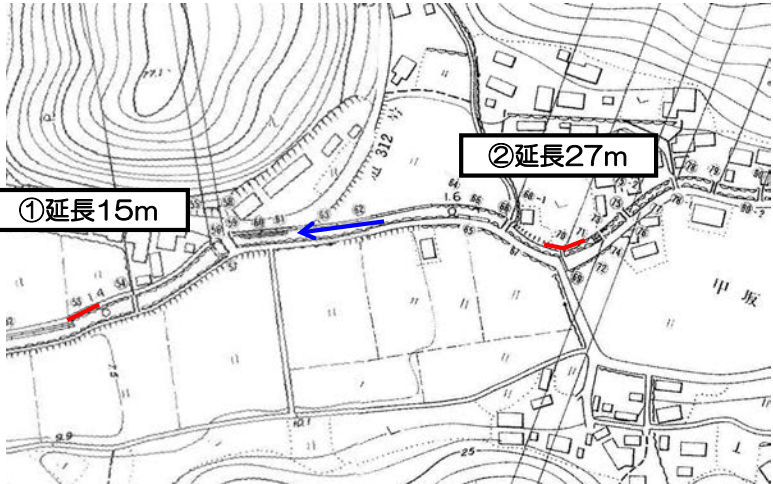
府民公募型整備事業【安心・安全整備】（市町協働型・**府民提案型**）

番号	審査番号 356（受付番号 156）		写真	
路線・河川名等	二級河川 滝川		<div data-bbox="1294 252 1435 295" style="border: 1px solid black; padding: 2px;">上流部</div> 	
所在地	与謝野町滝地内 光明寺前付近 約35m（右岸）		<div data-bbox="1966 491 2107 534" style="border: 1px solid black; padding: 2px;">下流部</div> 	
現在の状況 及 提案内容	現況	ブロック積護岸の天端に浸水防止の擁壁がないため、豪雨時に畑が冠水する。（上流は浸水防止の擁壁が施工済みである。）		
	提案	上流と同じように、ブロック積護岸の天端に浸水防止の擁壁を施工してほしい。		
実施内容	工種	除石・除草による通水断面の確保。		
	規模	延長 L=35m（一部実施）		
位置図			<div data-bbox="1554 858 1742 890" style="text-align: center;">説明図面</div> 	
備考				

府民公募型整備事業【安心・安全整備】（市町協働型・**府民提案型**）

番号	審査番号 357 (受付番号 174)		写 真	
路線・河川名等	二級河川 奥田川			
所在地	伊根町本庄地内			
現在の状況 及 提案内容	現況	土羽護岸が出水により洗掘され崩壊している。	<p style="text-align: center;">説明図面</p>	
	提案	ブロック積工による護岸の改修。		
実施内容	工種	護岸工		
	規模	延長 L=50m(一部実施)		
位置図			<p style="text-align: center;">説明図面</p>	
備考	崩壊箇所のみ実施する。			

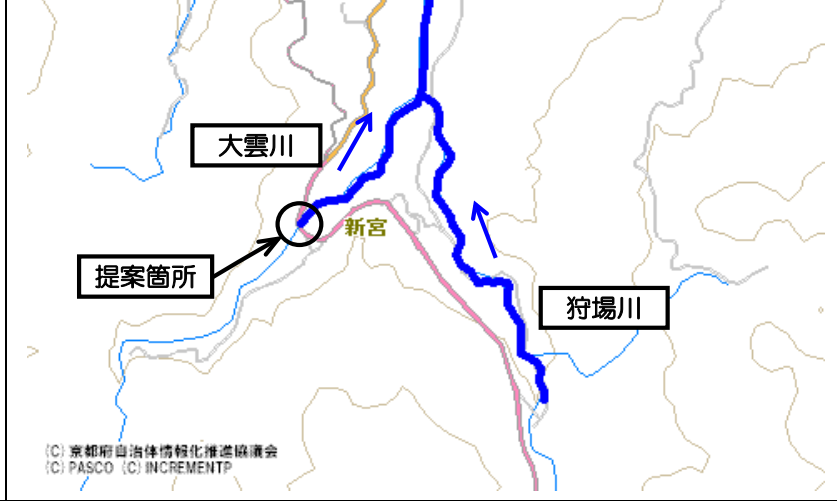
府民公募型整備事業【安心・安全整備】（市町協働型・**府民提案型**）

番号	審査番号 358 (受付番号 318)		写真	
路線・河川名等	二級河川 栃谷川		 	
所在地	京丹後市久美浜町栃谷地内		 	
現在の状況 及 提案内容	現況	提案箇所①,②において護岸（堤防）が浸食され、道路が崩壊する危険性がある。	 	
	提案	コンクリート又は石積みによる修繕及び補強		
実施内容	工種	護岸工（一部実施）	<p style="text-align: center;">説明図面</p> 	
	規模	延長15m		
位置図			<p style="text-align: center;">説明図面</p> 	
備考	下流側護岸工のみ実施する。上流側については緊急性が低いため実施しない。			

府民公募型整備事業【安心・安全整備】（市町協働型・**府民提案型**）

番号	審査番号 359 (受付番号 390)		写 真	
路線・河川名等	二級河川 宮川			
所在地	宮津市須津地内 須津彦神社より下流 河川護岸 約25m (左岸)			
現在の状況 及 提案内容	現況	河川護岸が整備されていないため大雨時に越水して隣接家屋が危険である。		
	提案	ブロック積等の護岸工事を行ってほしい。		
実施内容	工種	護岸嵩上げ工		
	規模	延長 L=25m (一部実施)		
位置図				説明図面
	備 考			

府民公募型整備事業【安心・安全整備】（市町協働型・**府民提案型**）

番号	審査番号 360 (受付番号 503)		写 真	
路線・河川名等	二級河川 大雲川		<div data-bbox="1182 256 1283 296" style="border: 1px solid black; padding: 2px;">上流部</div> 	
所在地	宮津市新宮地内 大雲川橋から下流約250m程度（両岸）			
現在の状況 及 提案内容	現況	既設石積護岸が部分的に崩壊しており、豪雨時に崩壊が進行し大きな災害になることが懸念される。		
実施内容	工種	護岸復旧及び根継工		
	規模	延長 L=250m（一部実施）		
位置図			<div data-bbox="1559 858 1738 890" style="text-align: center;">説明図面</div> 	
備考				