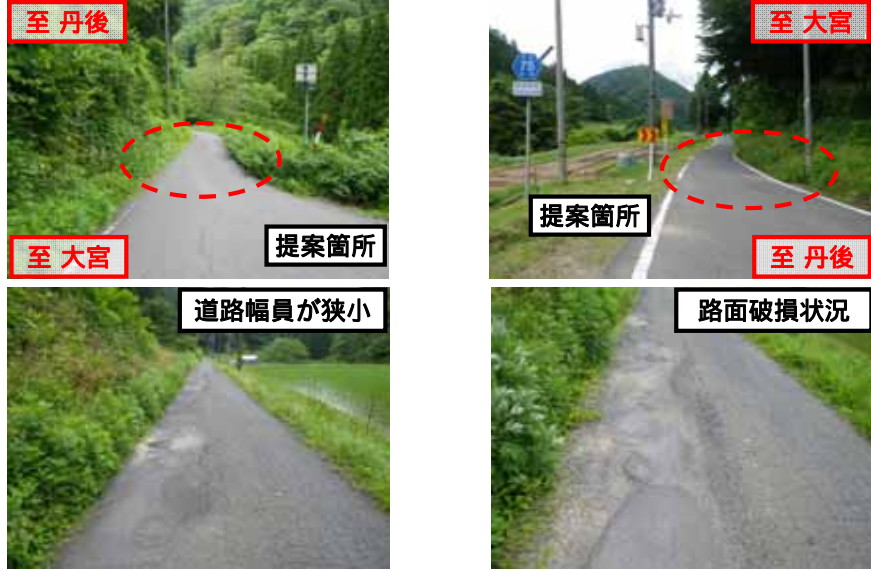
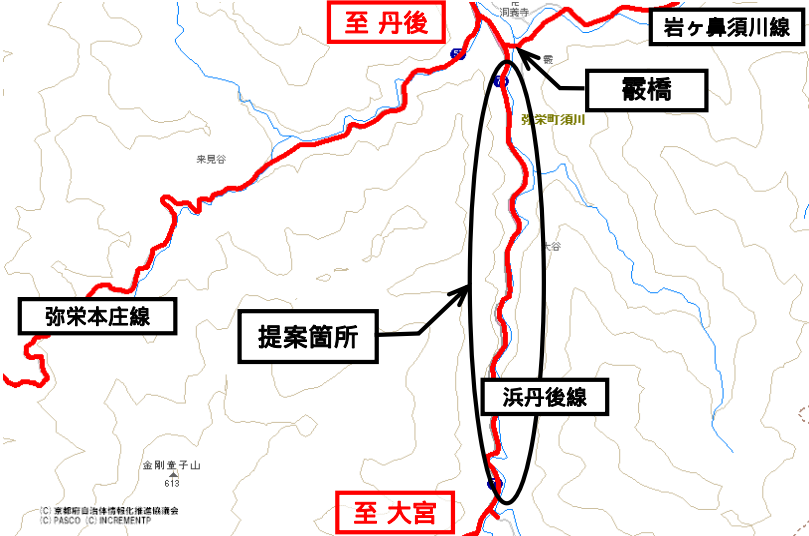
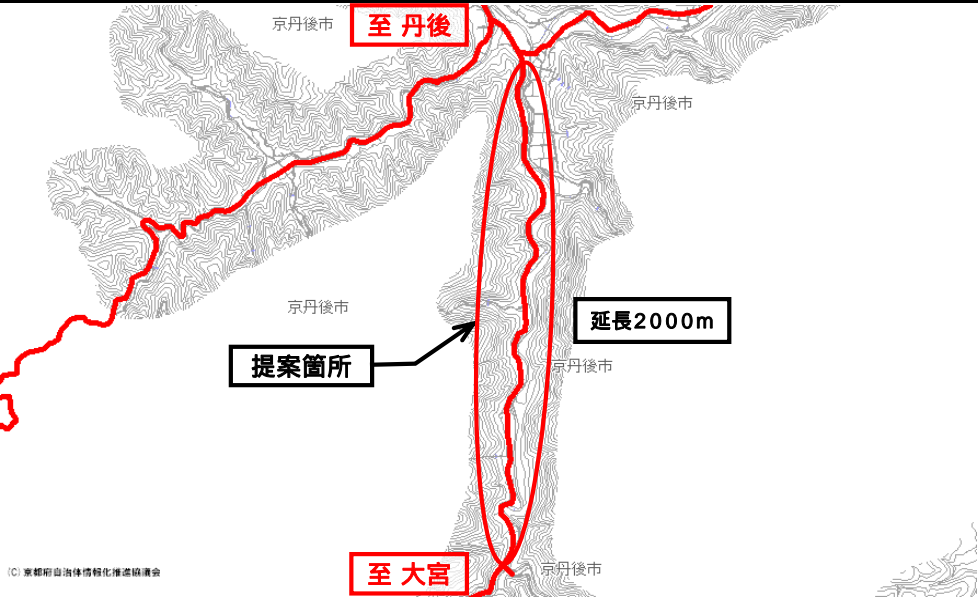





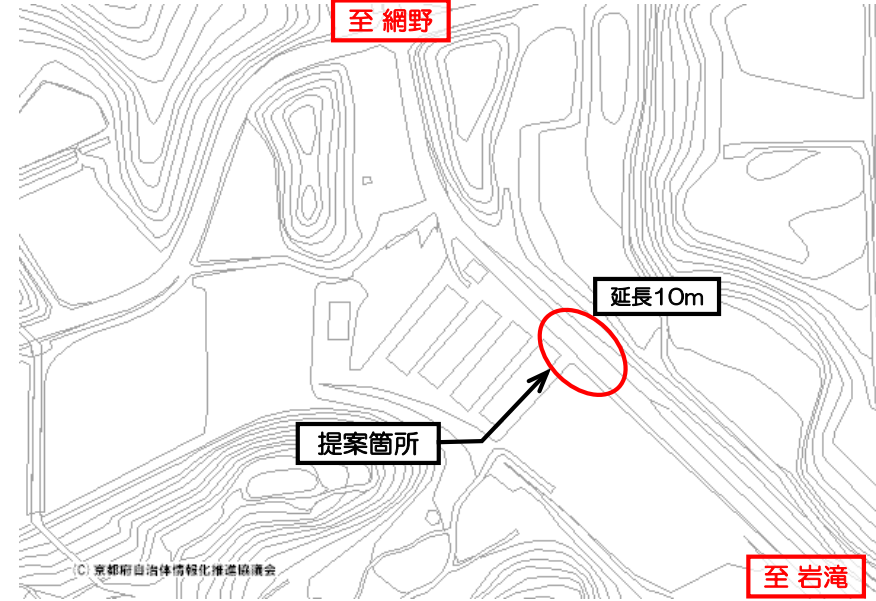


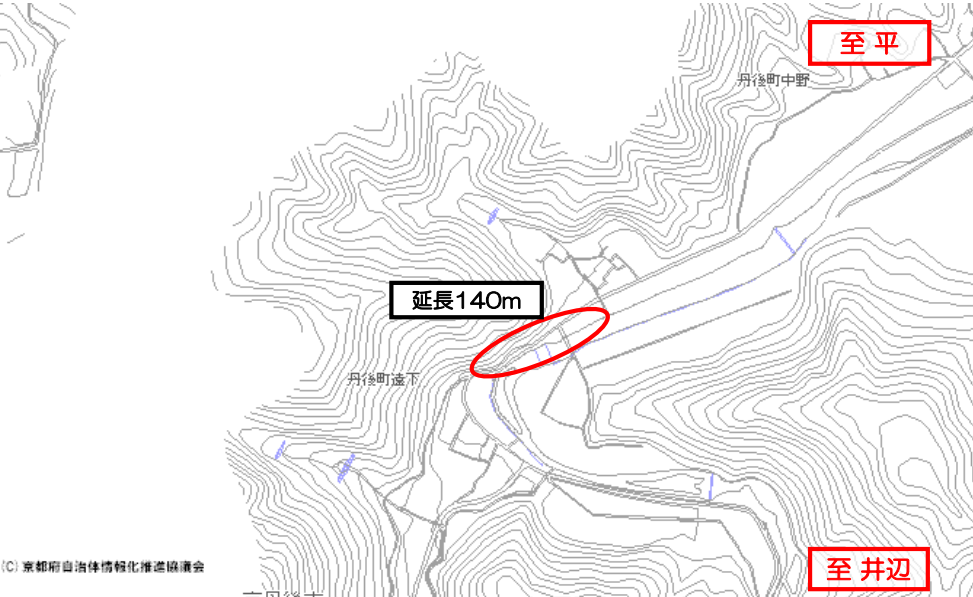


番号	審査番号 001（受付番号 140）	写真	
路線・河川名等	主要地方道 浜丹後線		
所在地	京丹後市 弥栄町 須川(大谷) 地内		
現在の状況及び提案内容	<p><現況> 味土野地区に連絡する唯一の道路であるが道路幅員が狭く、車両の離合が困難で危険である。</p> <p><提案> 道路拡幅工事</p>		
実施内容	工種 実施しない		
	規模		
位置図		説明図面 	
備考	関係者との協議、調整、設計等に相当の時間を要することが見込まれる大規模事業に該当し、対象外。		

府民公募型安心・安全整備事業（市町協働型 **府民提案型**）

番号	審査番号 010（受付番号 558）		写真	
路線・河川名等	主要地方道 網野岩滝線		 	
所在地	京丹後市 弥栄町 鳥取 地内		 	
現在の状況及び提案内容	<p><現況> ここ周辺で本区間のみ道路幅員が狭く、外側線が中央線を見越して大きく車道側へは入っている。</p> <p><提案> 横断管渠を延長し道路を拡幅する。</p>			
実施内容	工種	実施しない	説明図面	
	規模			
位置図				
備考	関係者との協議、調整、設計等に相当の時間を要することが見込まれる大規模事業に該当し、対象外。			

府民公募型安心・安全整備事業（市町協働型 **府民提案型**）

番号	審査番号 011（受付番号 569）		写 真	
路線・河川名等	一般府道 井辺平線			
所在地	京丹後市 丹後町 遠下 地内			
現在の状況 及 提案内容	<現況> 雑草が繁茂し、見通しに影響している。 <提案> 山側を切取り、道路拡幅			
実施内容	工種	実施しない		
	規模			
位置図			説明図面	
	関係者との協議、調整、設計等に相当の時間を要することが見込まれる 大規模事業に該当し、対象外。			
備考	関係者との協議、調整、設計等に相当の時間を要することが見込まれる 大規模事業に該当し、対象外。		<small>(C) 京都府自治体情報化推進協議会</small>	

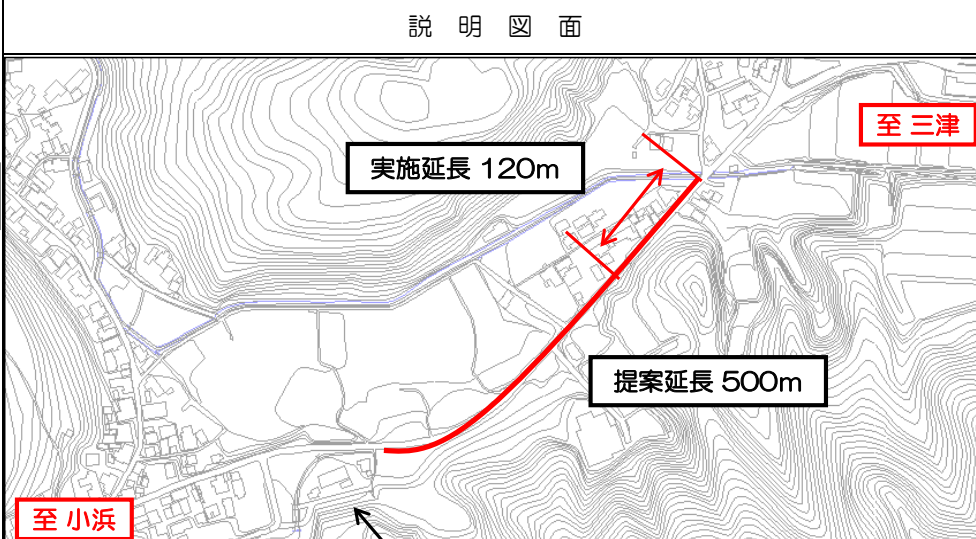
府民公募型安心・安全整備事業（市町協働型 **府民提案型**）

番号	審査番号 012（受付番号 293）		写 真	
路線・河川名等	一般府道 井辺平線			
所在地	京丹後市 丹後町 遠下 地内			
現在の状況及び提案内容	<p><現況> バイパスと現道の取り合い部が特に幅員が狭いため、事故の危険性が高い。</p> <p><提案> ①道路拡幅②落石の撤去、立木の伐採。</p>			
実施内容	工種	①防犯灯柱移設、舗装 ②通行に支障となる立木の枝の伐採。（府道敷のみ）	説 明 図 面	
	規模	①延長 L=5m ②数本		
位置図				
備考	落石の撤去は修繕工事で対応。			

府民公募型整備事業【安心・安全整備】（市町協働型・**府民提案型**）

番号	審査番号 013（受付番号 335）		写真	
路線・河川名等	一般府道 野中小天橋停車場線（668号）			
所在地	京丹後市久美浜町野中から丸山 地内 久美浜町野中から丸山の区間			
現在の状況 及 提案内容	現況	野中から丸山の区間で府道668号の道幅が狭く通行に支障が出る通勤時間帯は国道の抜道として通行する車輛も多く乗用車同士でもすれ違いが困難、積雪時には脱輪や道路逸脱の事故も発生している		
	提案	府道の拡幅（2車線化）又は、待避所の設置をお願いします。 野中バイパスが施工中で共用開始後には交通量が増加する事も見込まれ、早急な対策を望みます。		
実施内容	工種	擁壁工		
	規模	延長320m		
位置図			<p>説明図面</p>	
備考	提案内容の一部を実施する。			

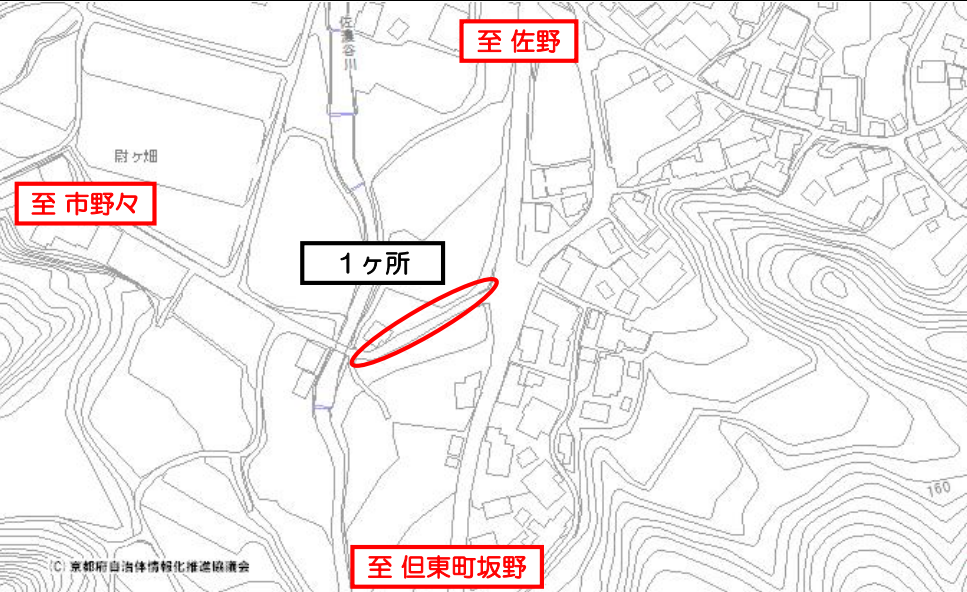
府民公募型整備事業【安心・安全整備】（市町協働型・**府民提案型**）

番号	審査番号 014（受付番号 583）	写 真	
路線・河川名等	一般国道 178号		
所在地	京丹後市網野町掛津 地内 掛津小浜線起点海岸入口信号より、遊区市内道三津線起点信号迄の区間		
現在の状況 及 提案内容	<p>現状 通学通勤の極めて重要な幹線道路、暗渠水路の整備遅れ水路や河川の整備不足も相まって道路の冠水や土砂の流出、舗装にひびが入り、舗装崩壊も起き子供達、通行人、自転車の往来が危険な状態である。</p> <p>提案 琴引浜鳴き砂文化館国道北側を東に向けて500m、掛津地区から、遊地区内道路の拡幅工事、側溝設置工事を行って道路幅の確保とカーブの解消を行ってほしい。</p>		
実施内容	工種 側溝工		
	規模 延長120m		
位置図	<div style="display: flex; justify-content: space-between;"> <div data-bbox="322 836 1131 1377">  </div> <div data-bbox="1137 836 2110 1377"> <p style="text-align: center;">説明図面</p>  </div> </div>		
備考	一部過年度採択済		



府民公募型整備事業【安心・安全整備】（市町協働型・**府民提案型**）

番号	審査番号 015（受付番号 324）		写 真	
路線・河川名等	一般府道 町分久美浜線（706号）			
所在地	京丹後市久美浜町布袋野 地内 布袋野区のバス停（旧作業場）交差点			
現在の状況 及 提 案 内 容	現況	府道706号で布袋野区バス停（旧作業場）交差点が見通し悪く、他府県の車が通行する場合危険箇所として認識がなくスピードを落さずに通行する。4月上旬足を5針縫った事故が発生しました		
実 施 内 容	工 種	実施しない		
	規 模			
位 置 図			説 明 図 面	
備 考	関係者との協議、調整、設計等に相当の時間を要することが見込まれる大規模事業に該当し、対象外。			

府民公募型整備事業【安心・安全整備】（市町協働型・**府民提案型**）

番号	審査番号 016（受付番号 328）		写 真	
路線・河川名等	一般国道482号 一般府道 尉ヶ畑布袋野線（671号）			
所在地	京丹後市久美浜町尉ヶ畑 地内 国道と府道部分の改良			
現在の状況 及 提 案 内 容	現況	取り合い部分の勾配がきついため、冬季に車がスリップして危険状態にある。現地は障害物が無いように感じるが、トンネル方向は上り坂になっており府道側から車輛確認が遅れ事故が起こりやすい		
実 施 内 容	工種	実施する	規模	1ヶ所
位 置 図			説 明 図 面	
備 考	過年度採択済			

府民公募型整備事業【安心・安全整備】（市町協働型・**府民提案型**）

番号	審査番号 017（受付番号 361）		写真	
路線・河川名等	一般府道 永留豊岡線（703号）			
所在地	京丹後市久美浜町出角 地内 府道703号出角三叉路付近			
現在の状況 及 提案内容	現況	小学生・高校生の通学路だが、三叉路付近のカーブが急でカーブが急でカーブ内側が山林で見通しが悪く、又、通学路の横断箇所にもなっているため、大変危険な箇所である。		
	提案	カーブ内側（山林）を拡幅し、カーブを緩やかにして欲しい。		
実施内容	工種	実施しない		
	規模			
位置図			<p data-bbox="1541 847 1720 874">説明図面</p> 	
備考	関係者との協議、調整、設計等に相当の時間を要することが見込まれる大規模事業に該当し、対象外。			

府民公募型安心・安全整備事業（市町協働型 **府民提案型**）

番号	審査番号 018（受付番号 403）		写真	
路線・河川名等	一般府道 久僧伊根線			
所在地	宮津市田原～伊根町日出 地内			
現在の状況 及 提案内容	現況	山間部の急峻で幅員狭小でカーブが多く法面も自然のままの道路で、毎年のように災害を受けているため、安全に通行できない。		
	提案	直線的な道路にしてほしい。		
実施内容	工種	実施しない		
	規模			
位置図			<p>説明図面</p> 	
備考	関係者との協議、調整、設計等に相当の時間を要することが見込まれる大規模事業に該当し、対象外。			

府民公募型整備事業【安心・安全整備】（市町協働型・**府民提案型**）

番号	審査番号 019（受付番号 421）		写真	
路線・河川名等	一般府道 網野久美浜線（20号）			
所在地	京丹後市久美浜町永留 地内 永留区 高田幸彦氏宅進入路入り口前（永留区資材倉庫前）			
現在の状況 及 提案内容	現況	道路幅が狭くカーブの外側が中央より低い傾斜の路面になっているこのことにより、カーブの外側を走行する車が内側寄りに走行するため、衝突の危険がある。		
	提案	道路と並行する永留川との間に最大1.5m程度の余地があり、道路の拡幅並びにカーブの外側に傾斜する路面を内側への傾斜になるよう施工していただきたい。		
実施内容	工種	舗装工		
	規模	延長150m		
位置図			<p data-bbox="1541 847 1720 874">説明図面</p>	
備考				

府民公募型安心・安全整備事業（市町協働型 **府民提案型**）

番号	審査番号 002（受付番号 166）		写真	
路線・河川名等	一般府道 下世屋本庄線			
所在地	宮津市 日ヶ谷 地内 厚垣地区 熊野神社より伊根方面			
現在の状況 及 提案内容	現況	交通量が多い幹線だが、道路幅が狭く車両の交差が危険。		
	提案	道路の拡幅をお願いしたい。（延長50m×幅5.5m）		
実施内容	工種	実施しない		
	規模		説明図面	
位置図				
備考	関係者との協議、調整、設計等に相当の時間を要することを見込まれる大規模事業に該当し、対象外。			

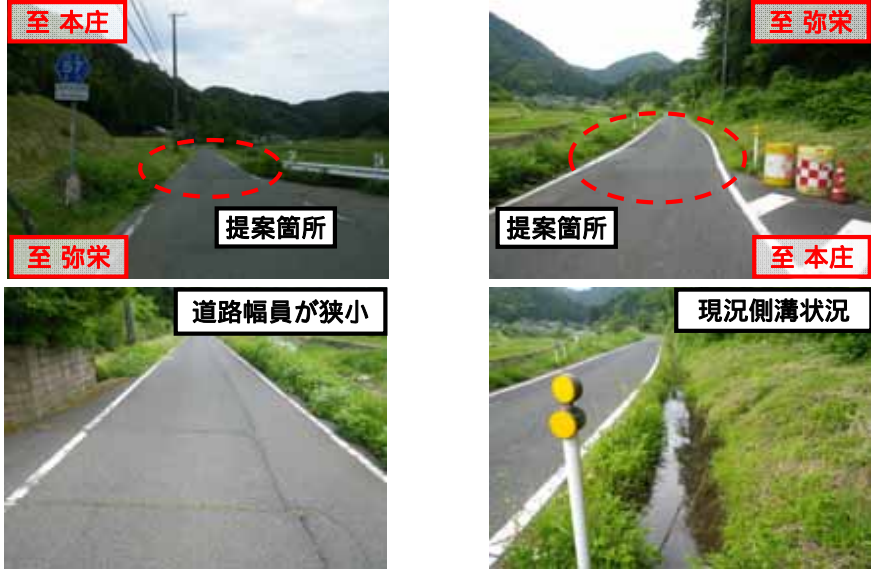

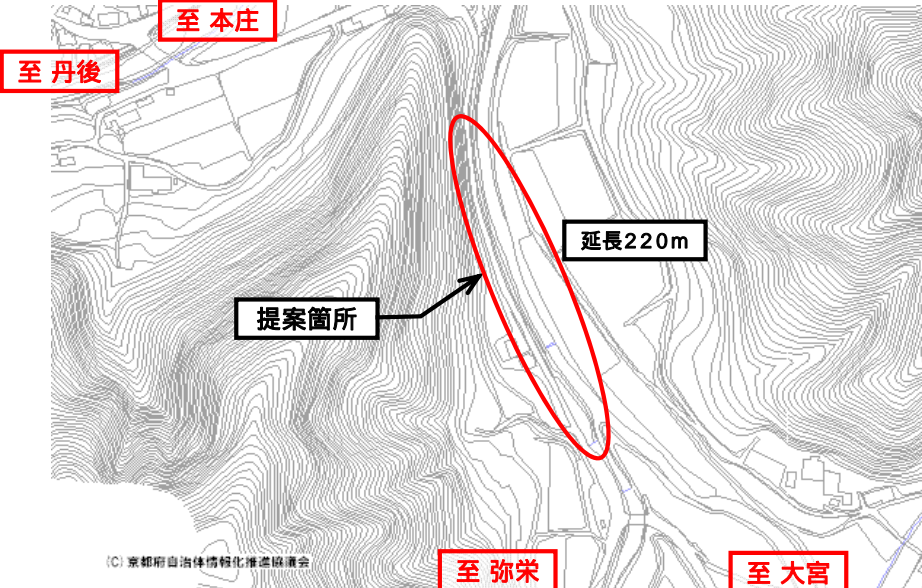
府民公募型安心・安全整備事業（市町協働型 **府民提案型**）

番号	審査番号 020（受付番号 230）		写真	
路線・河川名等	一般国道 482号			
所在地	京丹後市 弥栄町 黒部・小田 地内			
現在の状況及び提案内容	<p><現況> 共に大雨により道路が冠水し通行できなくなるため、地域住民が帰宅できない状態となる。特に小田区はその中間にあるため孤立状態となり避難経路が確保できない。</p> <p><提案> 道路の高上げ及び横断管の改修</p>			
実施内容	工種	実施しない		
	規模		説明図面	
位置図				
備考	他事業により実施 関係者との協議、調整、設計等に相当の時間を要することが見込まれる大規模事業に該当し、対象外。			

府民公募型安心・安全整備事業（ 市町協働型 **府民提案型** ）

番号	審査番号 003 (受付番号 178)		写真	
路線・河川名等	主要地方道 浜丹後線			
所在地	京丹後市 弥栄町 野中 地内			
現在の状況及び提案内容	<p><現況> 本地区の主要道路であり交通量が多いが道路幅員は狭く、車両の離合が困難で危険である。</p> <p><提案> 道路拡幅</p>			
実施内容	工種	実施しない		
	規模			
位置図			説明図面	
備考	関係者との協議、調整、設計等に相当の時間を要することが見込まれる大規模事業に該当し、対象外。			

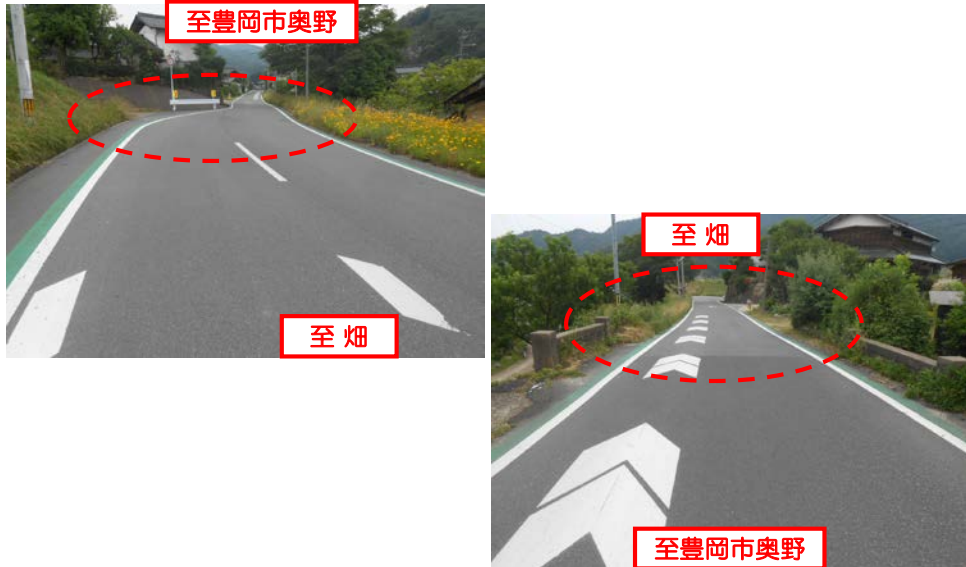


府民公募型安心・安全整備事業（市町協働型 **府民提案型**）

番号	審査番号 004（受付番号 179）		写真	
路線・河川名等	主要地方道 弥栄本庄線			
所在地	京丹後市 弥栄町 野中 地内			
現在の状況及び提案内容	<p><現況> 本地区の主要道路であるが道路幅員が狭く、車両の離合が困難で危険である。</p> <p><提案> 道路拡幅工事</p>			
実施内容	工種	実施しない		
	規模			
位置図			説明図面	
備考	関係者との協議、調整、設計等に相当の時間を要することが見込まれる大規模事業に該当し、対象外。			

府民公募型整備事業【安心・安全整備】（市町協働型・**府民提案型**）

番号	審査番号 005（受付番号 351）		写真	
路線・河川名等	一般府道 町分久美浜線（706号）			
所在地	京丹後市久美浜町畑 地内 畑区内交差点約10m程度			
現在の状況 及 提案内容	現況	通勤区内生活道路交差点、危険箇所であるので早い対応をお願いします。		
	提案	道路拡幅が欲しい		
実施内容	工種	実施しない		
	規模			
位置図			<p>説明図面</p> 	
備考	関係者との協議、調整、設計等に相当の時間を要することが見込まれる大規模事業に該当し、対象外。			

府民公募型整備事業【安心・安全整備】（市町協働型・**府民提案型**）

番号	審査番号 006（受付番号 362）		写 真	
路線・河川名等	一般府道 町分久美浜線（706号）			
所在地	京丹後市久美浜町布袋野 地内 布袋野区内の府道、岡五郎様宅から吉祥橋まで			
現在の状況 及 提案内容	現況	この箇所では、岡五郎様宅付近で道路幅が急激に狭くなるのと、同時に急にカーブとなる為、畑区方面から布袋野を通過する際、曲がりきれずに過去に事故が何度も起きていて危険である。		
実施内容	工種	実施しない		
	規模			
位置図			説 明 図 面	
備 考	関係者との協議、調整、設計等に相当の時間を要することが見込まれる大規模事業に該当し、対象外。			


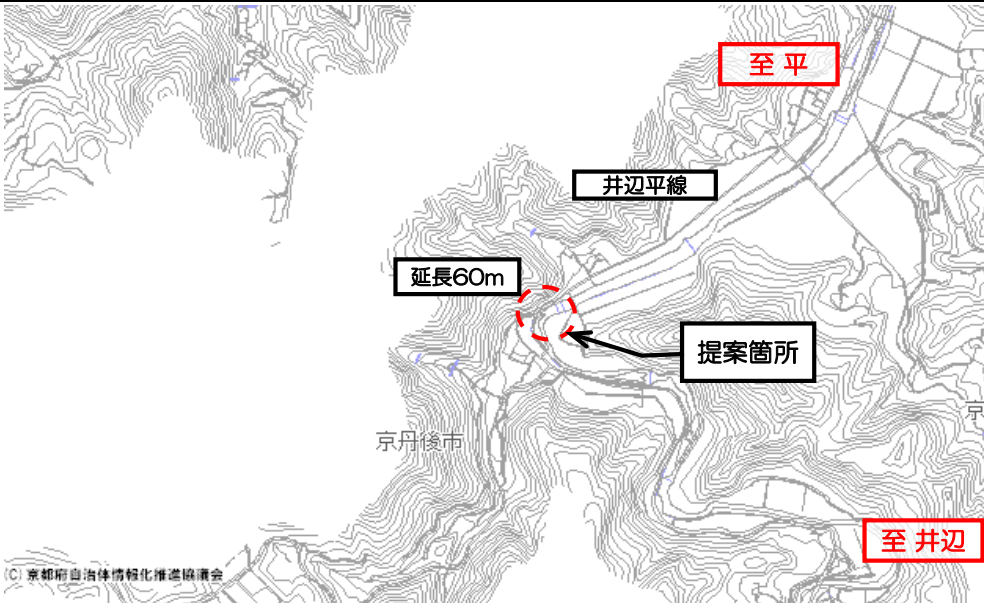
府民公募型安心・安全整備事業（ 市町協働型 **府民提案型** ）

番号	審査番号 007（受付番号 376）		写 真	
路線・河川名等	一般国道 178号			
所在地	宮津市 江尻～日置 地内			
現在の状況 及 提案内容	現況	道路幅員が狭く歩行者及び自転車の安全が確保できていない。		
	提案	道路幅員の拡張をしてほしい。		
実施内容	工種	実施しない		
	規模			
位置図			説 明 図 面	
備考	関係者との協議、調整、設計等に相当の時間を要することを見込まれる大規模事業に該当し、対象外。			

府民公募型整備事業【安心・安全整備】（市町協働型・**府民提案型**）

番号	審査番号 008（受付番号 412）		写真	
路線・河川名等	一般府道 久美浜湊宮浦明線（49号）			
所在地	京丹後市久美浜町湊宮 地内 湊宮空下から鹿ヶ谷まで			
現在の状況 及 提案内容	現況	道路幅員が4.0m程と狭く車の交差が大変不便で危険その為、未舗装の路肩がすぐに凹みができ水が溜まって景観も悪くなっている。又冬季の降雪時には路肩が確認できず車両が段差に嵌り込んで危険		
	提案	現在の道路を歩道を含めて幅員10m程度の道路として改良工事を行ってほしい。工事にあたっては幅員または新ルートとし現地測量の上で、道路法線の早急な決定をお願いしたい。		
実施内容	工種	実施しない		
	規模			
位置図			<p>説明図面</p> 	
備考	関係者との協議、調整、設計等に相当の時間を要することが見込まれる大規模事業に該当し、対象外。			

府民公募型安心・安全整備事業（市町協働型 **府民提案型**）

番号	審査番号 009（受付番号 472）		写 真	
路線・河川名等	一般府道 井辺平線			
所在地	京丹後市 丹後町 遠下 地内			
現在の状況 及 提案内容	<p><現況> 道路幅員が狭く危険である。</p> <p><提案> 道路拡幅</p>			
実施内容	工種	実施しない		
	規模			
位置図			<p>説明図面</p> 	
備考	関係者との協議、調整、設計等に相当の時間を要することが見込まれる大規模事業に該当し、対象外。			