

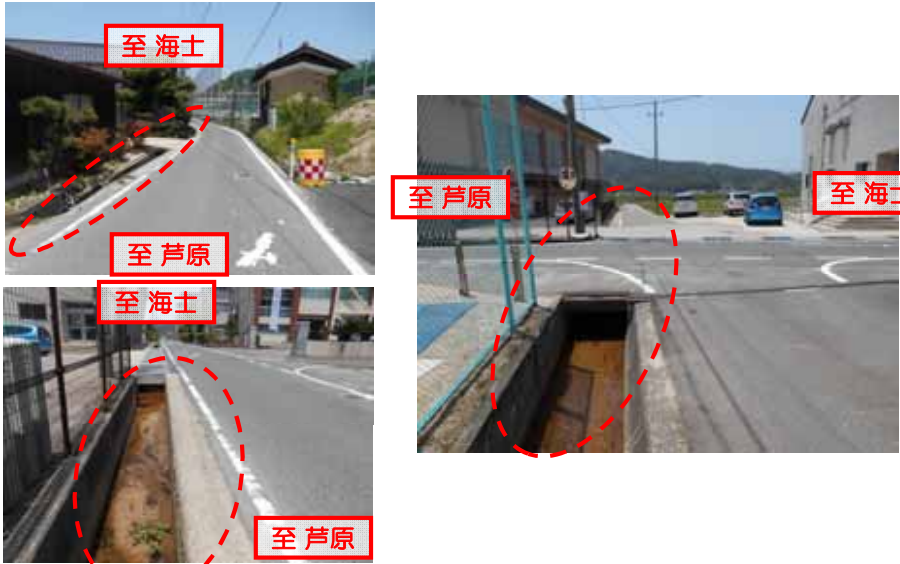

府民公募型整備事業【安心・安全整備】（市町協働型・**府民提案型**）

番号	審査番号 071（受付番号 084）		写 真	
路線・河川名等	一般府道 芦原甲山線（669号）			
所在地	京丹後市久美浜町橋爪 地内 旧海部小学校から南水路未整備区間 60m			
現在の状況 及 提案内容	現況	小学・高校の通学路であるが、道路幅が狭く歩道が無い 交通量も多い、また側溝が無く大雨時冠水する		
	提案	蓋付側溝を設置し通学路の安全確保		
実施内容	工種	側溝工		
	規模	L=60m		
位置図			<p style="text-align: center;">説明図面</p>	
備考	H25採択箇所て発注済		<small>(C) 京都府自治体情報化推進協議会</small>	

府民公募型整備事業【安心・安全整備】（市町協働型・**府民提案型**）

番号	審査番号 054（受付番号 085）		写 真	
路線・河川名等	一般国道 312号			
所在地	京丹後市久美浜町橋爪 地内 旧海部小学校から橋爪橋までの間			
現在の状況 及 提案内容	現況	小学・高校の通学路であるが歩道がない、お年寄りも押し車を押し歩いている。国道もカーブしており見通しが悪い 毎年事故が発生しており、今年2件の事故が発生している		
実施内容	工種	実施しない	規模	
位置図			説明図面	
備考	他事業により交通安全対策を実施中（バイパス事業）			

府民公募型整備事業【安心・安全整備】（市町協働型・**府民提案型**）

番号	審査番号 112（受付番号 086）		写 真	
路線・河川名等	一般府道 芦原甲山線（669号）			
所在地	京丹後市久美浜町橋爪 地内 久美浜高校周辺水路（国道312号から高等学校間）			
現在の状況 及 提案内容	現況	大雨で矢須田水路奥から大量の土砂が流出し排水が間に合わず府道が冠水、道路と水路の区別がつかなくなり転落する危険がある道路幅員もせまく車両同士の擦れ違いでの脱輪の危険性がある		
実施内容	工種	実施しない	規模	
位置図			説 明 図 面	
備考	市が管理する施設（用水路）に関する工事であり実施しない			









府民公募型整備事業【安心・安全整備】（市町協働型・**府民提案型**）

番号	審査番号 316（受付番号 087）		写 真	
路線・河川名等	二級河川 川上谷川			
所在地	京丹後市久美浜町芦原地内			
現在の状況 及 提案内容	現況	仮設井堰の変形による水漏れが著しい。		
実施内容	提案	全面的な井堰改修		
実施内容	工種	実施しない	説明図面	
位置図				
備考	大規模な改修となり対象外。			

府民公募型整備事業【安心・安全整備】（市町協働型・**府民提案型**）

番号	審査番号 072（受付番号 088）		写 真	
路線・河川名等	一般府道 芦原甲山線（669号）			
所在地	京丹後市久美浜町芦原 地内			
現在の状況 及 提 案 内 容	現況	通学路だが歩道がない、道路が狭く子供達の通行の際大変危険		
	提 案	道路の側溝に蓋掛けをし歩行空間を確保してほしい		
実 施 内 容	工 種	側溝工		
	規 模	L=80m		
位 置 図			説 明 図 面	
備 考				

府民公募型整備事業【安心・安全整備】（市町協働型・**府民提案型**）

番号	審査番号 005（受付番号 089）		写真	
路線・河川名等	一般府道 網野久美浜線（20号）		 	
所在地	京丹後市久美浜町永留 地内 国道312号線交差点より北向き約10m区間		 	
現在の状況 及 提案内容	現況	道路舗装の凹凸の為、雨水排水状況が悪い	 	
実施内容	工種	舗装工		
位置図	規模	実施しない（維持管理で対応）	説明図面 	
備考				

府民公募型整備事業【安心・安全整備】（市町協働型・**府民提案型**）

番号	審査番号 020（受付番号 090）		写 真	
路線・河川名等	一般府道 網野久美浜線（20号）			
所在地	京丹後市久美浜町永留 地内 国道312号線交差点より北向き約300m付近より市道永留一分線まで			
現在の状況 及 提案内容	現況	道路舗装の亀裂が多くあり路面の凹凸の為、雨水排水状況が悪い 歩道が無い通学路であり路側線が消えているため危険である		
	提案	舗装修繕（オーバーレイ舗装）により道路上の 水溜りをなくし通学に影響がない道路にしてほしい		
実施内容	工種	舗装工		
	規模	4か所		
位置図			説明図面	
備考				

府民公募型整備事業【安心・安全整備】（市町協働型・**府民提案型**）

番号	審査番号 093（受付番号 091）		写真	
路線・河川名等	一般府道 網野久美浜線（20号）			
所在地	京丹後市久美浜町永留 地内 国道312号線交差点より北向き約30m付近より500m			
現在の状況 及 提案内容	現況	歩道がない通学路であり、路肩が確保されていない為危険である また、側溝が土水路の為道路排水の流下が非常に悪い		
	提案	既設擁壁工の道路面までの嵩上げと、擁壁がない箇所の新設 路肩の確保およびコンクリート水路の設置を行ってほしい		
実施内容	工種	擁壁工		
	規模	L=500m	<p data-bbox="1541 850 1720 882">説明図面</p>	
位置図			<p data-bbox="1193 1457 1395 1473">京都市自治体情報化推進協議会</p>	
備考	擁壁工のみ実施。水路については京都市管理施設でないため実施しない			





府民公募型整備事業【安心・安全整備】（市町協働型・**府民提案型**）

番号	審査番号 094（受付番号 092）		写真	
路線・河川名等	一般府道 網野久美浜線（20号）			
所在地	京丹後市久美浜町永留 地内 市道永留一分線と交差点（三用橋）より南向き永留倉庫まで			
現在の状況 及 提案内容	現況	歩道がない通学路であり、路肩が確保されていない為危険である また、側溝が土水路の為道路排水の流下が非常に悪い		
実施内容	工種	擁壁工		
	規模	L=70m		
位置図			<p>説明図面</p>	
備考	擁壁工のみ実施。水路については京都府管理施設でないため実施しない			

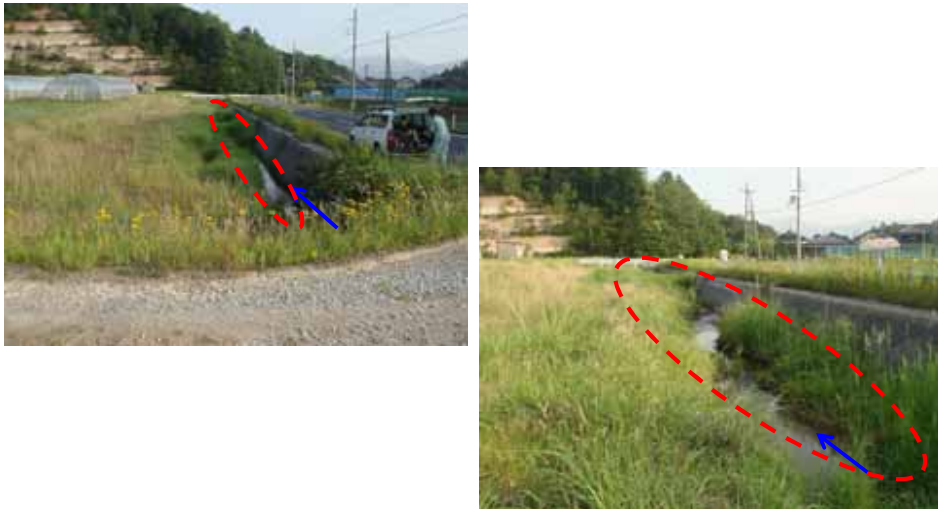
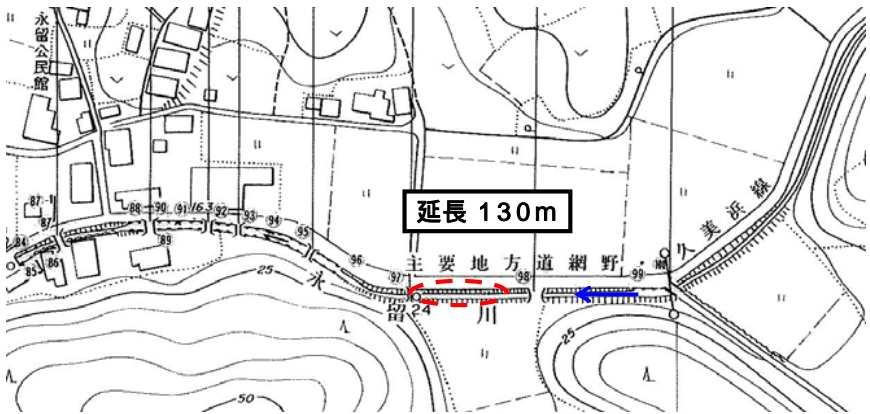

府民公募型整備事業【安心・安全整備】（市町協働型・**府民提案型**）

番号	審査番号 073（受付番号 093）		写 真	
路線・河川名等	一般府道 網野久美浜線（20号）			
所在地	京丹後市久美浜町永留 地内			
現在の状況 及 提案内容	現況	路肩が狭い為、歩行するのが危険		
	提案	水路に蓋を掛けて歩行区域を確保してほしい		
実施内容	工種	側溝工		
	規模	L=150m		
位置図			説明図面 	
備考			至 一般国道312号 <small>(C) 京都府自治体情報化推進協議会</small>	


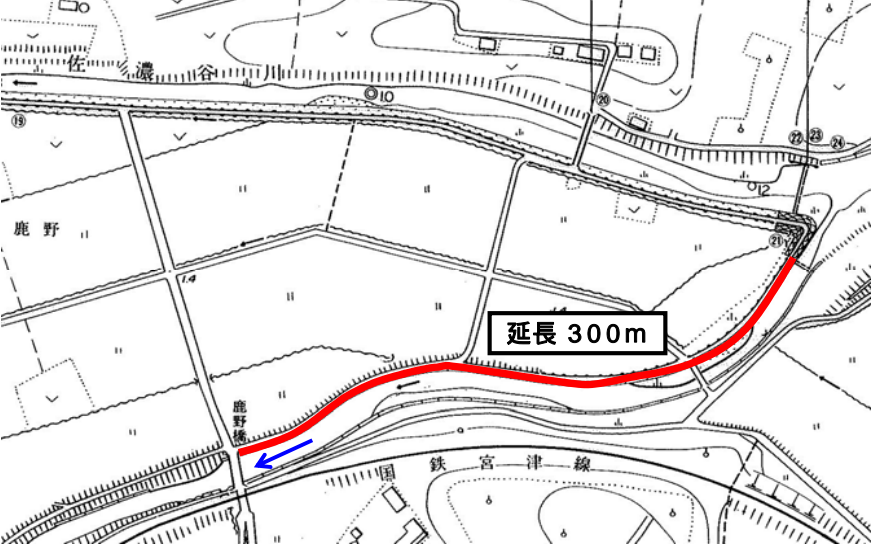
府民公募型整備事業【安心・安全整備】（ 市町協働型 ・ **府民提案型** ）

番号	審査番号 282 ( 受付番号 094 )		写真	
路線・河川名等	二級河川 永留川			
所在地	京丹後市久美浜町永留地内			
現在の状況 及 提案内容	現況	ブロック護岸の上下流の土羽護岸が崩壊している。また、既設の石積護岸の下部が洗掘され石が抜け落ちている。		
	提案	土羽護岸及び石積護岸をブロック積護岸にする		
実施内容	工種	ブロック積護岸設置		
	規模	延長40m		
位置図				説明図面
				備考



府民公募型整備事業【安心・安全整備】（ 市町協働型 ・ **府民提案型** ）

番号	審査番号 337 (受付番号 095)		写真	
路線・河川名等	二級河川 永留川			
所在地	京丹後市久美浜町永留地内			
現在の状況 及 提案内容	現況	河床に土砂が堆積している。また、河川内に草木が生い茂っている。		
	提案	浚渫		
実施内容	工種	浚渫	説明図面	
	規模	延長130m (一部実施)		
位置図				

府民公募型整備事業【安心・安全整備】（ 市町協働型 ・ **府民提案型** ）

番号	審査番号 357 (受付番号 096)		写真	
路線・河川名等	二級河川 佐濃谷川			
所在地	京丹後市久美浜町鹿野地内 佐濃谷川分岐点～鹿野橋			
現在の状況 及 提案内容	現況	河川に土砂が堆積し樹木が生い繁り、台風等の増水時に流木等がひっかかり災害の元になる。		
	提案	樹木の撤去及び土砂の持ち出し		
実施内容	工種	伐採、浚渫		
	規模	延長300m (一部実施)		
位置図			説明図面	
				
備考	土砂堆積箇所のみ実施する。			

府民公募型整備事業【安心・安全整備】（ 市町協働型 ・ **府民提案型** ）

番号	審査番号 198 (受付番号 097)		写真	
路線・河川名等	一般国道 178号			
所在地	京丹後市久美浜町神崎 地内 国道178号神野バイパス神崎口交差点から200mほど 甲山区の甲山寺側へ行った車道高架下付近			
現在の状況 及 提案内容	現況	神野バイパスで車道が国道の上を横断している高架下付近が夜暗く 通行車両、通行者とも安全に通行できない 数年前の除雪の雪で歩道が通行できず車道での事故が発生している		
	提案	高架下附近の上りか下り車線歩道に、通行の妨げにならない位置に この辺り一帯が明るくなるLED照明灯を1、2本設置してほしい		
実施内容	工種	実施しない		
	規模			
位置図			<p>説明図面</p> 	
備考	横断歩道部、交通量の多い交差点等に道路照明を設置する丹後土木事務所の運用基準を定めており本箇所はこれに合致しないため実施しない。			

府民公募型整備事業【安心・安全整備】（市町協働型・**府民提案型**）

番号	審査番号 034（受付番号 098）		写 真	
路線・河川名等	一般府道 久美浜湊宮浦明線（49号）			
所在地	京丹後市久美浜町葛野 地内 葛野橋から鹿野橋			
現在の状況 及 提案内容	現況	学校統廃合により通学路になったが歩道もなく排水路も未整備な場所がある。路肩等を歩いて集団登校しているが、登下校の時間帯は通勤車両・大型車両の通行も多く非常に危険な状態		
	提案	路肩の余地を利用した歩道の整備 排水路（有蓋）を整備し歩道幅員を確保		
実施内容	工種	実施しない		
	規模			
位置図			説明図面	
備考	用地買収等で相当の事業期間を要する大規模な工事であるため対象外			

府民公募型整備事業【安心・安全整備】（ 市町協働型 ・ **府民提案型** ）


番号	審査番号 381 (受付番号 099)		写真	
路線・河川名等	久美浜港			
所在地	京丹後市久美浜町西本町須地地内 久美浜港須地PBS			
現在の状況 及 提案内容	現況	須地川より流出した土砂により、須地川河口に土砂が堆積し、港湾施設の棧橋に係留している船舶の航行にも差し支えようとしている。		
	提案	須地川より堆積した土砂浚渫		
実施内容	工種	浚渫		
	規模	幅12m x 延長20m		
位置図				説明図面
備考				




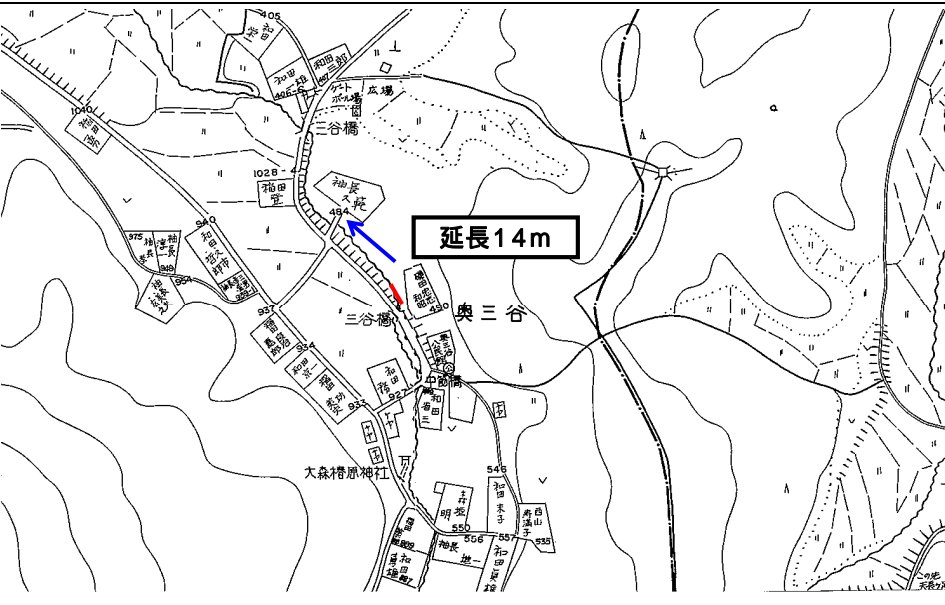
府民公募型整備事業【安心・安全整備】（ 市町協働型 ・ **府民提案型** ）

番号	審査番号 356 (受付番号 100)		写真	
路線・河川名等	鳥取川			
所在地	京丹後市弥栄町鳥取地内			
現在の状況 及 提案内容	現況	雑木等が茂り、近隣住民から環境面で要望が出ている。大雨等の際、川への雑木等の流入が懸念され、災害の要因にもなりかねないので、早急に環境整備が必要である。		
	提案	環境美化（雑木の伐採等）		
実施内容	工種	実施しない		
	規模			
位置図			説明図面	
備考	京都府管理施設がないため 当該区間は市管理			


府民公募型整備事業【安心・安全整備】（ 市町協働型 ・ **府民提案型** ）

番号	審査番号 142 (受付番号 101)		写 真	
路線・河川名等	一般国道 178号			
所在地	京丹後市久美浜町向町 地内 久美浜町向町262 ドラッグストアゴダイ駐車場横			
現在の状況及び提案内容	現況	国道178号を横断する排水管の径が小さく排水能力が悪い 排水能力を超えた降雨時は水害の危険性がある		
実施内容	工種	実施しない		
	規模			
位置図			説明図面	
備考	関係機関協議等で相当の事業期間を要する大規模工事であるため、対象外。			

府民公募型整備事業【安心・安全整備】（ 市町協働型 ・ **府民提案型** ）

番号	審査番号 283 (受付番号 102)		写 真	
路線・河川名等	二級河川 久美谷川			
所在地	京丹後市久美浜町奥三谷地内			
現在の状況及び提案内容	現況	住宅前の石積護岸が近年の大雨増水等により基礎部分がむき出しになっている。		
実施内容	提案	河床整備		
	工種	根固工		
位置図	規模	延長14m	説明図面	
	備考			

府民公募型整備事業【安心・安全整備】（ 市町協働型 ・ **府民提案型** ）

番号	審査番号 284 (受付番号 103)		写真	
路線・河川名等	二級河川 久美谷川			
所在地	京丹後市久美浜町奥三谷地内			
現在の状況 及 提案内容	現況	河川の河床部分が洗われ、右左岸護岸基礎がむき出しになっている。		
	提案	コンクリートブロック等による河床整備		
実施内容	工種	根固工		
	規模	延長10m		
位置図	 <p>(C) 京都府自治体情報化推進協議会 (C) PASCO (C) INCREMENTP</p>		説明図面	
備考			