

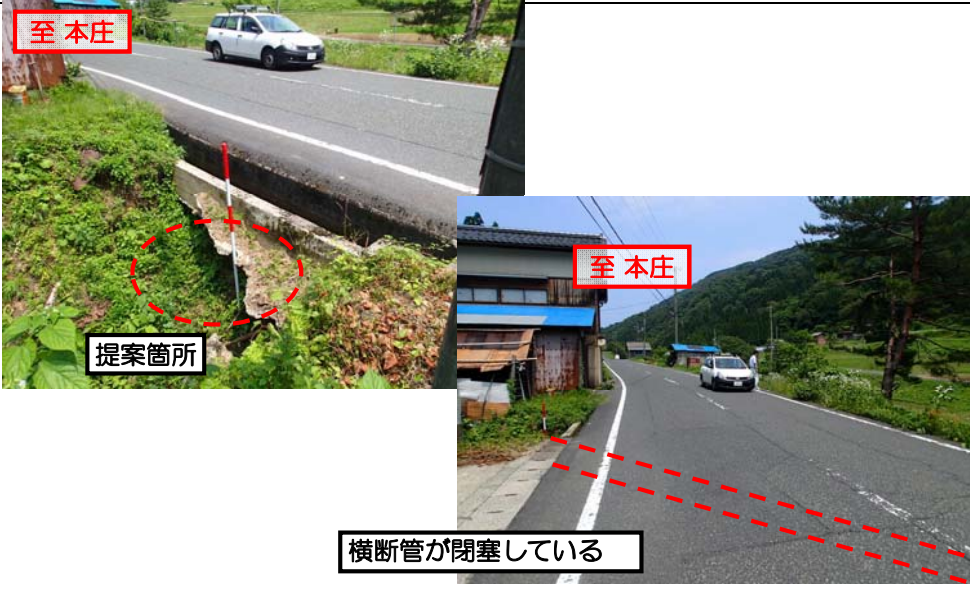
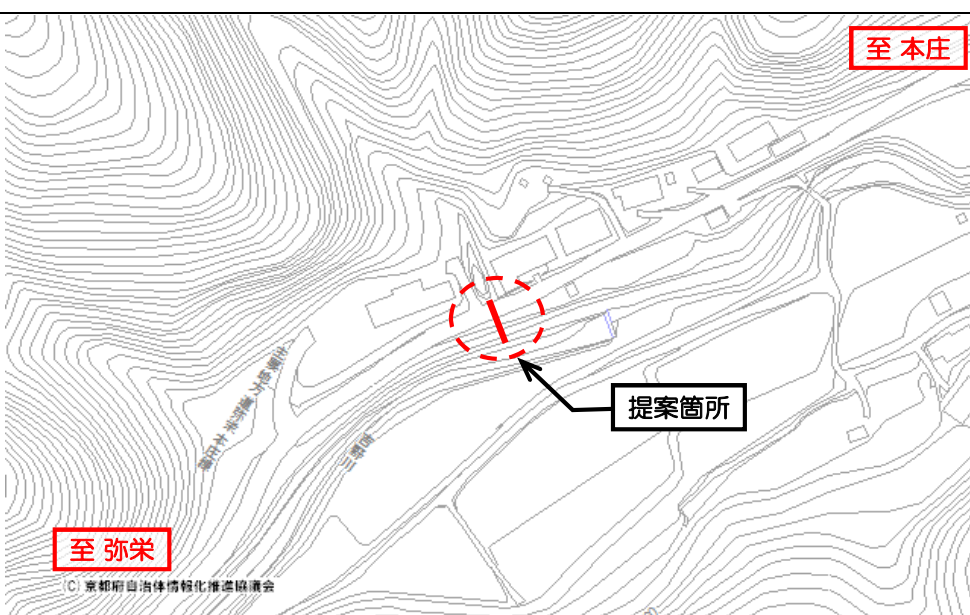

府民公募型整備事業【安心・安全整備】（ 市町協働型 ・ **府民提案型** ）

番号	審査番号 281 (受付番号 044)		写 真	
路線・河川名等	二級河川 宇川			
所在地	京丹後市弥栄町須川地内			
現在の状況 及 提案内容	現況	護岸が崩壊し、放置すれば道路の法面まで崩壊する恐れがある。水田の崩壊にも繋がるため、改修が必要である。		
	提案	護岸の改修・修繕 道路法面の補修		
実施内容	工種	護岸工、法面工	説明図面	
	規模	延長 20m		
位置図				
備考				

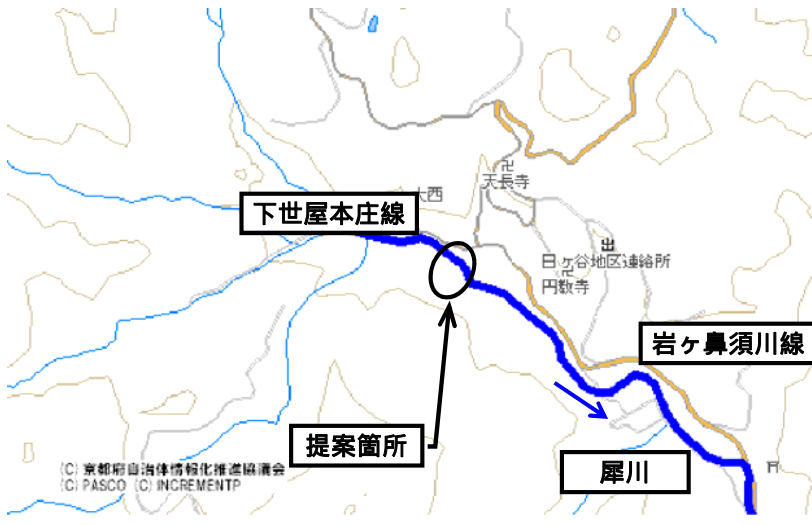
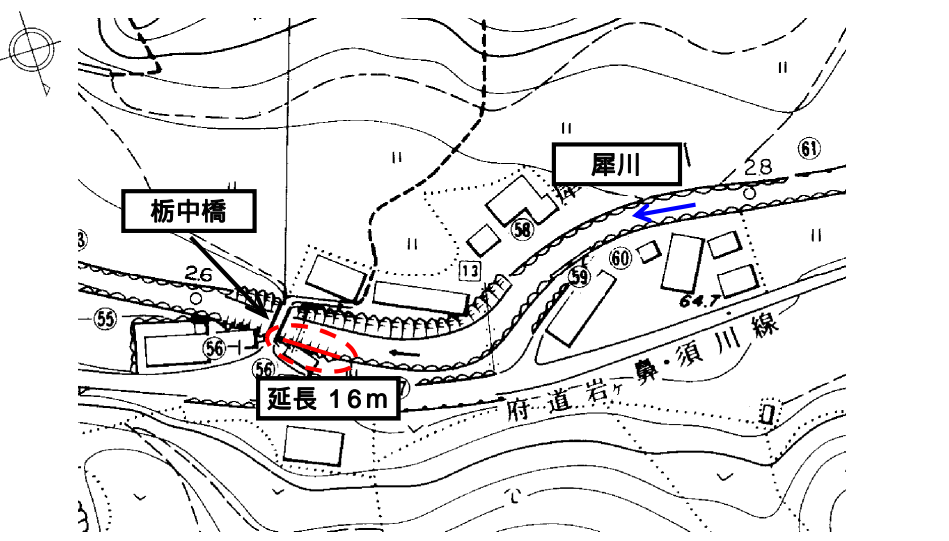
府民公募型整備事業【安心・安全整備】（市町協働型 ・ 府民提案型）

番号	審査番号 203 (受付番号 045)		写 真	
路線・河川名等	一般国道 482号			
所在地	京丹後市 弥栄町 芋野 地内			
現在の状況 及 提案内容	現況	水田の耕作者が替わり、農業用機械が大きいものとなった。そのため水田への農業用機械の進入が困難となった。		
	提案	防護柵を1スパン取り除いて間口を広げてほしい。		
実施内容	工種	実施しない		
	規模			
位置図			説明図面	
				
備考	特定の個人や団体等に利益に限られる工事は対象外 原因者による対応（24条工事）となります。 防護柵だけではなく、水路の構造等（進入路）も協議が必要です。			

府民公募型整備事業【安心・安全整備】（市町協働型 ・ 府民提案型）

番号	審査番号 150 (受付番号 046)		写真	
路線・河川名等	主要地方道 弥栄本庄線			
所在地	京丹後市 弥栄町 野中 地内			
現在の状況 及 提案内容	現況	横断管渠の管径が小さく、土砂で埋塞している。 道路側溝の下が空洞になっており、落下の恐れがある。		
	提案	横断管渠を管径の大きなものに替える。		
実施内容	工種	横断管渠、集水桝	説明図面	
	規模	延長 約10m		
位置図				
備考				

府民公募型整備事業【安心・安全整備】（ 市町協働型 ・ **府民提案型** ）

番号	審査番号 265 (受付番号 047)		写真	
路線・河川名等	二級河川 犀川			
所在地	宮津市日ヶ谷地内 (桁中橋橋下 橋梁上流側)			
現在の状況 及 提案内容	現況	既設護岸を崩れた状態で放置した場合、洪水時に人家への被害の拡大が危惧される。		
	提案	護岸の整備		
実施内容	工種	護岸の修繕		
	規模	提案区間 (延長 16m) 内の一部		
位置図			説明図面	
備考				

府民公募型整備事業【安心・安全整備】（ 市町協働型 ・ **府民提案型** ）

番号	審査番号 257 (受付番号 048)		写真	
路線・河川名等	普通河川			
所在地	宮津市日ヶ谷地内 (牧橋橋下 橋梁上流側)			
現在の状況 及 提案内容	現況	既設護岸が崩れた状態で洪水時には被害の拡大が危惧される。		
	提案	護岸の整備		
実施内容	工種	実施しない		
	規模			
位置図			説明図面	
備考	京都府管理施設がないため 普通河川は市管理			

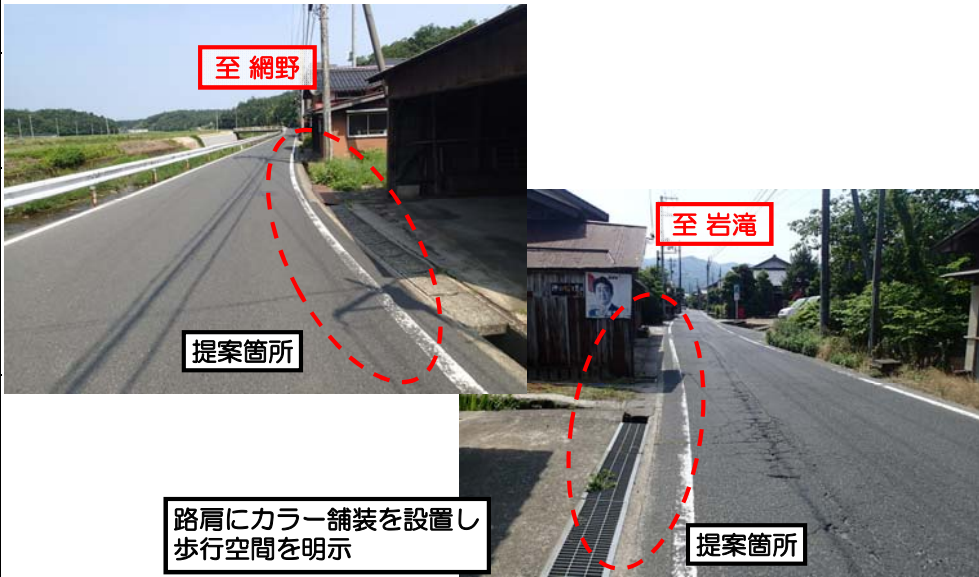

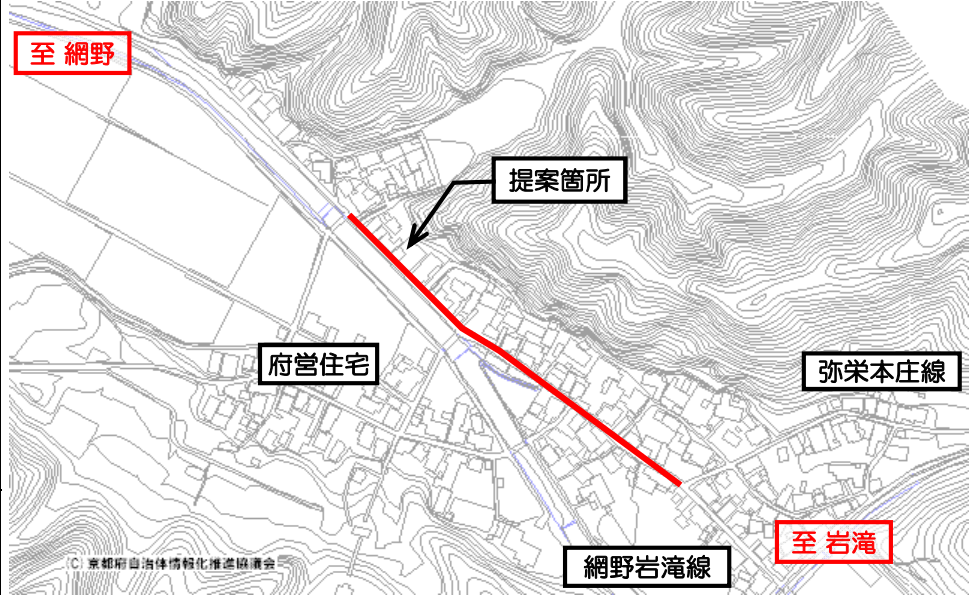
府民公募型整備事業【安心・安全整備】（ 市町協働型 **府民提案型** ）

番号	審査番号 383 (受付番号 049)		写真
路線・河川名等	宮津港		
所在地	宮津市田井 田井ヨットハーバー前面の港湾施設		
現在の状況及び提案内容	現況	ヨットハーバーの北側で台風等の波浪時に波が消波ブロックを乗り越えて進入してくる。	
	提案	北側防波堤と姫島間の消波ブロックの増し積み	
実施内容	工種	実施しない	
	規模		
位置図			説明図面
備考	ヨットハーバー施設は宮津市管理施設のため対象外。		

府民公募型整備事業【安心・安全整備】（ 市町協働型 ・ 府民提案型 ）

番号	審査番号 067 (受付番号 050)		写真	
路線・河川名等	主要地方道 網野岩滝線			
所在地	京丹後市 弥栄町 溝谷 (外村) 地内			
現在の状況 及 提案内容	現況	通学路であるが、歩道がないため通学の際に危険である。		
	提案	道路側溝に蓋かけをして、歩行空間を確保してほしい。		
実施内容	工種	側溝工 (片側)	説明図面	
	規模	延長 約300m		
位置図				
備考				

府民公募型整備事業【安心・安全整備】（市町協働型 ・ 府民提案型）

番号	審査番号 219（受付番号 051）		写 真	
路線・河川名等	主要地方道 網野岩滝線			
所在地	京丹後市 弥栄町 溝谷（外村） 地内			
現在の状況 及 提 案 内 容	現況	通学路であるが、歩道がないため通学の際に危険である。		
実 施 内 容	工種	カラー舗装（グリーンベルト）		
	規模	延長 約300m	説 明 図 面	
位 置 図				
備 考	京丹後市通学路安全推進会議と調整の上、実施する。			



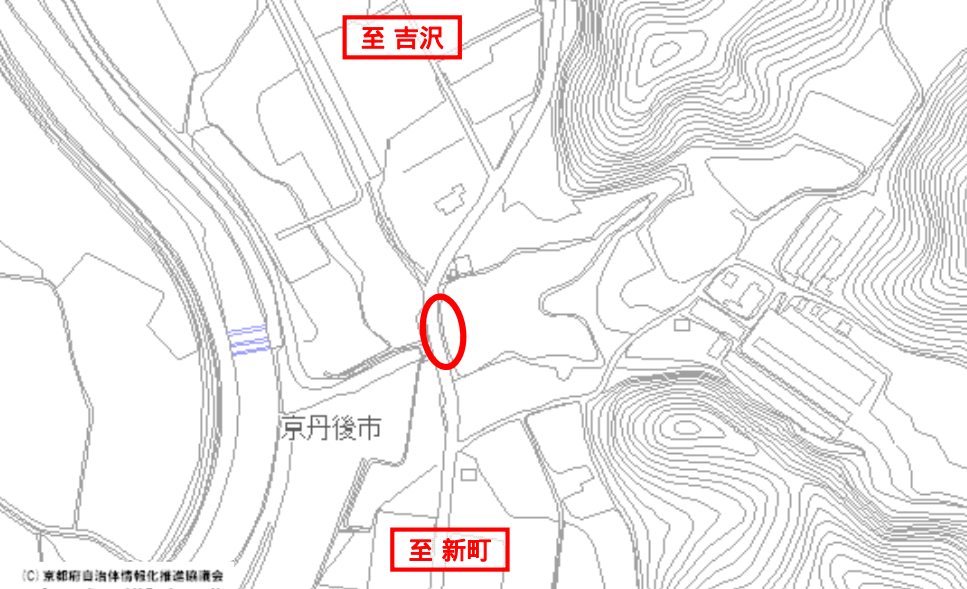
府民公募型整備事業【安心・安全整備】（市町協働型 ・ 府民提案型）

番号	審査番号 151 (受付番号 052)		写真	
路線・河川名等	主要地方道 弥栄本庄線			
所在地	京丹後市 弥栄町 溝谷 (外村) 地内			
現在の状況 及 提案内容	現況	横断管渠が土砂で埋まり、排水が出来ないため、通行に支障がある。		
	提案	横断管渠の機能を復旧してほしい。		
実施内容	工種	横断管渠		
	規模	延長 約8m		
位置図			<p data-bbox="1541 852 1727 879">説明図面</p> <div data-bbox="1393 1098 1895 1262" style="border: 1px solid black; padding: 10px; text-align: center;"> <p data-bbox="1496 1155 1794 1198">地形図存在せず</p> </div>	
備考				

府民公募型整備事業【安心・安全整備】（ 市町協働型 ・ **府民提案型** ）

番号	審査番号 365 (受付番号 053)		写 真	
路線・河川名等	二級河川 小西川			
所在地	京丹後市峰山町杉谷地内			
現在の状況 及 提案内容	現況	小西川右岸堤防が散策路として整備されたが休憩場所がないため安心して利用できない。		
	提案	「移動等円滑化のために必要な道路の構造に関する基準を定める省令」及び「京都府福祉のまちづくり条例」に基づき、適当な間隔で休憩施設を設置する。		
実施内容	工種	実施しない（他事業で実施）		
	規模			
位置図			説明図面	
備考	休憩施設は他工事で設置を検討する			

府民公募型整備事業【安心・安全整備】（ 市町協働型 ・ **府民提案型** ）

番号	審査番号 237 (受付番号 054)		写真	
路線・河川名等	一般府道 間人大宮 (656号)			
所在地	京丹後市峰山町内記 地内 有田堤池 法面 (保護シート)			
現在の状況 及 提案内容	現況	有田堤池法面の保護シートは、府土地改良連合会に「シートの交換・補修」が必要と指摘を受けている。3年前から漏水が発生しておりシート破損が原因と思われる。堤体の決壊の危険性がある		
	提案	今年度中に保護シートの交換 今後の維持管理も考慮し堤体及び余水吐け周辺部と同様に護岸張ブロックとしていただきたい		
実施内容	工種	実施しない		
	規模			
位置図			説明図面	
備考	京都府管理施設でないため実施しない			

府民公募型整備事業【景観整備】（市町協働型 ・ 府民提案型）

番号	審査番号 392（受付番号 055）		写真	
路線・河川名等	主要地方道 網野峰山線（17号）		大橋歩道	
所在地	京丹後市峰山町浪花 地内			
現在の状況及び提案内容	現況	橋の欄干が錆びて、景観を損ねている。		
	提案	欄干の再塗装により、景観の美化を行ってほしい。		
実施内容	工種	塗装工		
	規模	高欄塗装（歩道橋） 1橋		
位置図			説明図面	
備考				


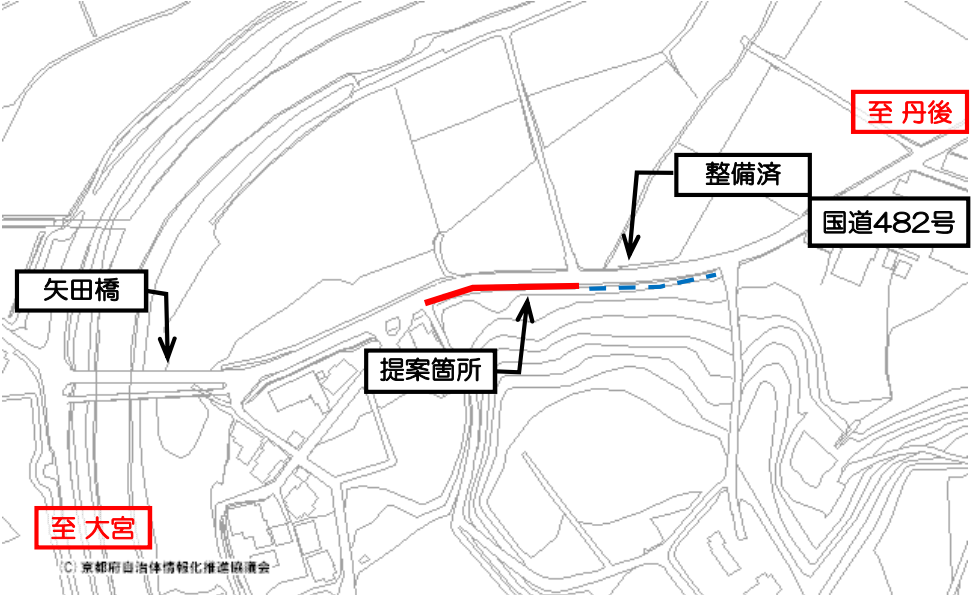
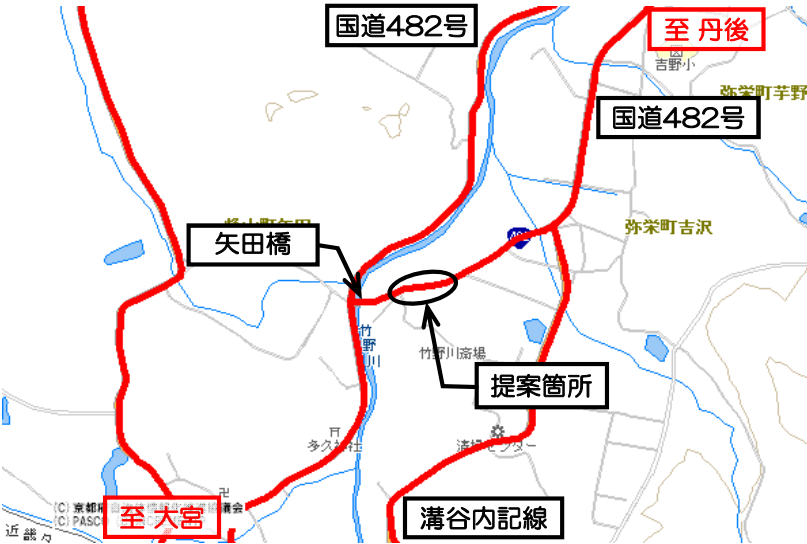
府民公募型整備事業【安心・安全整備】（市町協働型・**府民提案型**）

番号	審査番号 044（受付番号 056）		写真	
路線・河川名等	主要地方道 網野峰山線（17号）		<div style="display: flex; justify-content: space-around;"> <div style="border: 1px solid black; padding: 2px;">大橋 高</div> <div style="border: 1px solid black; padding: 2px;">至長岡</div> </div>	
所在地	京丹後市峰山町浪花 地内		 	
現在の状況 及 提案内容	現況	橋の欄干（コンクリート）が損傷し、一部鉄筋が露出している部分があり危険である。	 	
	提案	既設の欄干を撤去し、新たにコンクリートを打設してほしい。		
実施内容	工種	防護柵補修工（一部実施）	 	
	規模	高欄補修 1橋		
位置図			<p style="text-align: center;">説明図面</p> 	
備考	既設高欄は強固であり撤去はしない。破損箇所の補修のみ実施。			

府民公募型整備事業【安心・安全整備】（ 市町協働型 ・ **府民提案型** ）

番号	審査番号 322 (受付番号 057)		写 真	
路線・河川名等	二級河川 木津川			
所在地	京丹後市網野町浜詰地内			
現在の状況及び提案内容	現況	河川が極端に西側に蛇行し、河口付近で水が滞留し悪臭が発生するなど、観光地として景観を著しく損ねている。また、蛇行した河川により防風堤を浸食しているため、崩落の危険性がある。		
	提案	浜詰橋から日本海までを直線にし、現在の蛇行している河川を埋めて欲しい。		
実施内容	工種	実施しない		
	規模			
位置図			説明図面	
備考	河川維持管理機能上、緊急性が低い。			

府民公募型整備事業【安心・安全整備】（市町協働型 ・ 府民提案型）

番号	審査番号 103 (受付番号 058)		写真	
路線・河川名等	一般国道 482号			
所在地	京丹後市 弥栄町 吉沢 地内			
現在の状況 及 提案内容	現況	通学路であるが、歩道がなく、路肩も狭く、冬期には路面凍結による事故が発生した。		
	提案	路肩整備、ガードレール		
実施内容	工種	ブロック積、ガードレール	説明図面	
	規模	延長 約22m		
位置図				
備考				

府民公募型整備事業【安心・安全整備】（市町協働型・**府民提案型**）

番号	審査番号 127（受付番号 059）		写真	
路線・河川名等	一般国道 482号			
所在地	京丹後市 弥栄町 吉沢 地内			
現在の状況 及 提案内容	現況	側溝が逆勾配で、水がたまり、排水不良で困っている。		
	提案	側溝の勾配が正常となるよう改修してほしい。		
実施内容	工種	側溝の勾配修正		
	規模	延長 約80m		
位置図			説明図面	
備考				


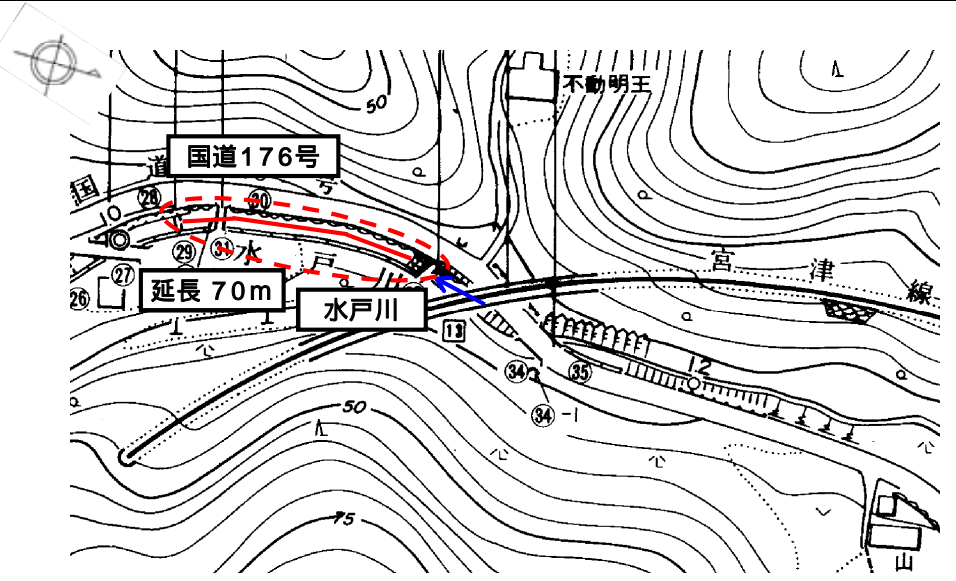
府民公募型整備事業【安心・安全整備】（市町協働型・**府民提案型**）

番号	審査番号 207（受付番号 060）		写真	
路線・河川名等	一般府道 溝谷内記線			
所在地	京丹後市 弥栄町 吉沢 地内			
現在の状況 及 提案内容	現況	高校生の通学路だが、防犯灯がなく、夜間の通行時に危険である。		
	提案	防犯灯の設置（約1 km）		
実施内容	工種	実施しない	<p style="text-align: center;">説明図面</p> 	
	規模			
位置図				
備考	市は管理する施設（防犯灯）に関する工事であり実施しない			

府民公募型整備事業【安心・安全整備】（ 市町協働型 ・ **府民提案型** ）

番号	審査番号 352 (受付番号 061)	写 真	
路線・河川名等	二級河川 野田川	<div style="display: flex; justify-content: space-around;"> <div data-bbox="1171 260 1597 579"> <p style="text-align: center;">新橋から上流側</p> </div> <div data-bbox="1664 260 2078 563"> <p style="text-align: center;">新橋から下流側</p> </div> </div> <div data-bbox="1462 579 1787 834" style="text-align: center;"> </div>	
所在地	与謝野町石川地内 新橋橋脚の上下流		
現在の状況 及 提案内容	現況 新橋橋脚の右岸側の上下流に土砂が堆積しており、豪雨時には氾濫の危険性がある。	説 明 図 面	
	提案 浚渫を実施し、豪雨時にも水が円滑に流れるようにしてほしい。	 	
実施内容	工種 堆積土砂の浚渫		
	規模 延長 300m (一部実施)	備考	土砂堆積箇所のみ実施する。

府民公募型整備事業【安心・安全整備】（ 市町協働型 ・ **府民提案型** ）

番号	審査番号 359 (受付番号 062)		写 真	
路線・河川名等	二級河川 水戸川			
所在地	与謝野町上山田地内			
現在の状況 及 提案内容	現況	河川内に繁茂する雑木が、増水時に河積を阻害している。		
	提案	河川内の草木を伐採し、円滑な水の流れを確保する。		
実施内容	工種	浚渫及び草木の伐採	説明図面	
	規模	提案区間（延長70m）内の一部		
位置図				
備考	土砂堆積箇所のみ実施する。			

府民公募型整備事業【安心・安全整備】（ 市町協働型 ・ **府民提案型** ）

番号	審査番号 306 (受付番号 063)		写真	
路線・河川名等	二級河川 長延川			
所在地	伊根町長延地内			
現在の状況及び提案内容	現況	右岸に露頭している巨岩が、河床洗掘によって左岸側へ移動し不安定な状態になっており、洪水により河道閉塞するおそれがある。		
実施内容	提案	不安定な状態の巨岩の撤去		
	工種	巨岩の撤去、護岸の改修等（河積の確保）		
規模	延長 11.5m		説明図面	
位置図				
備考				