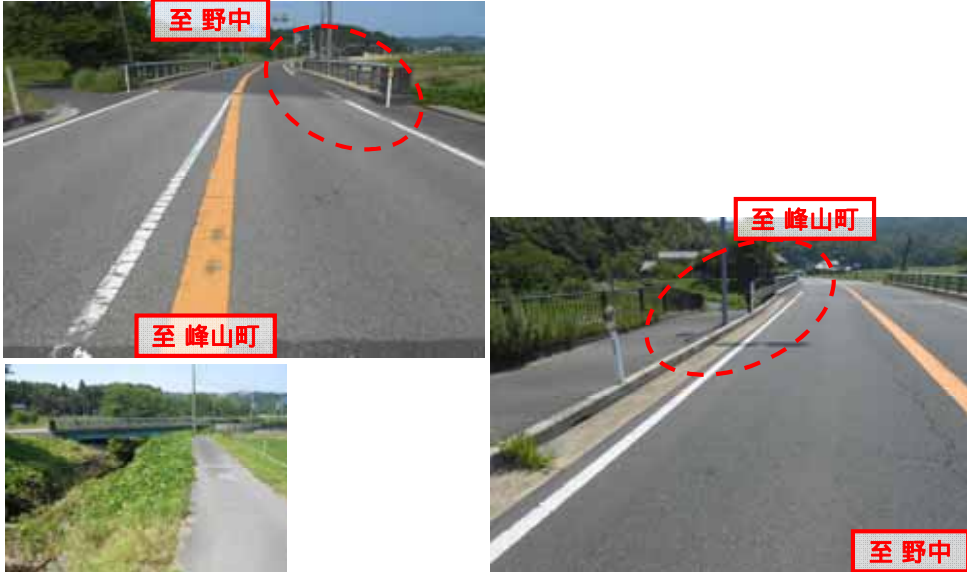
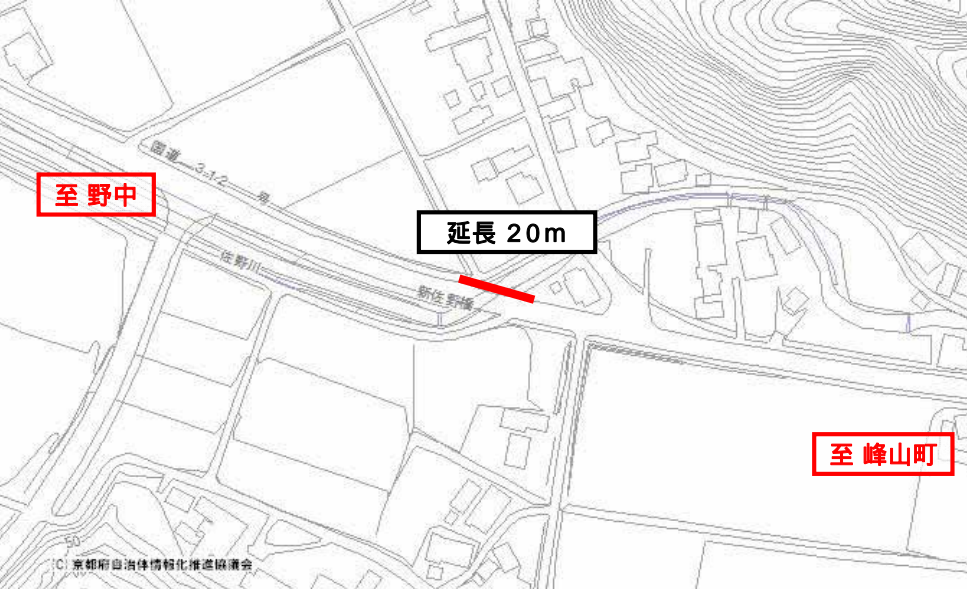


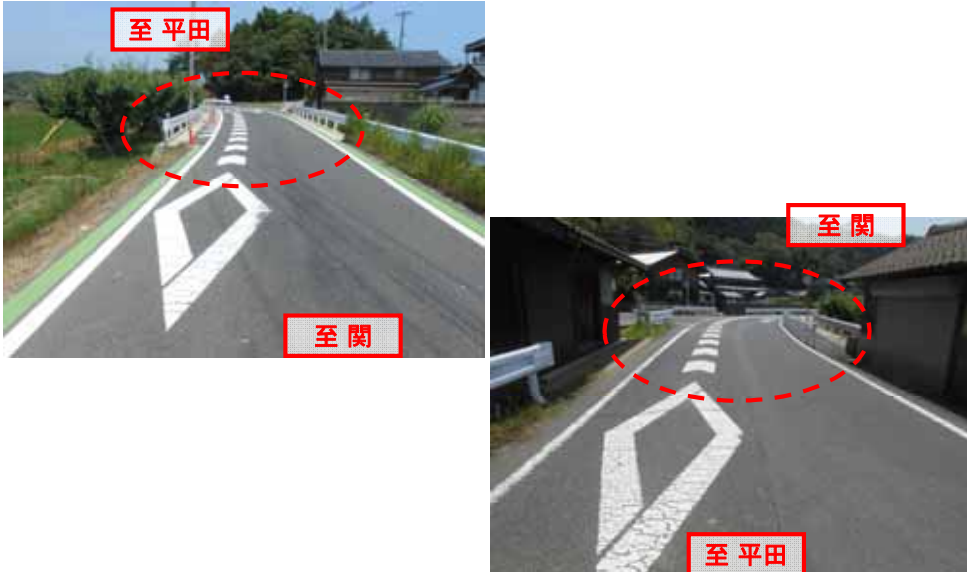
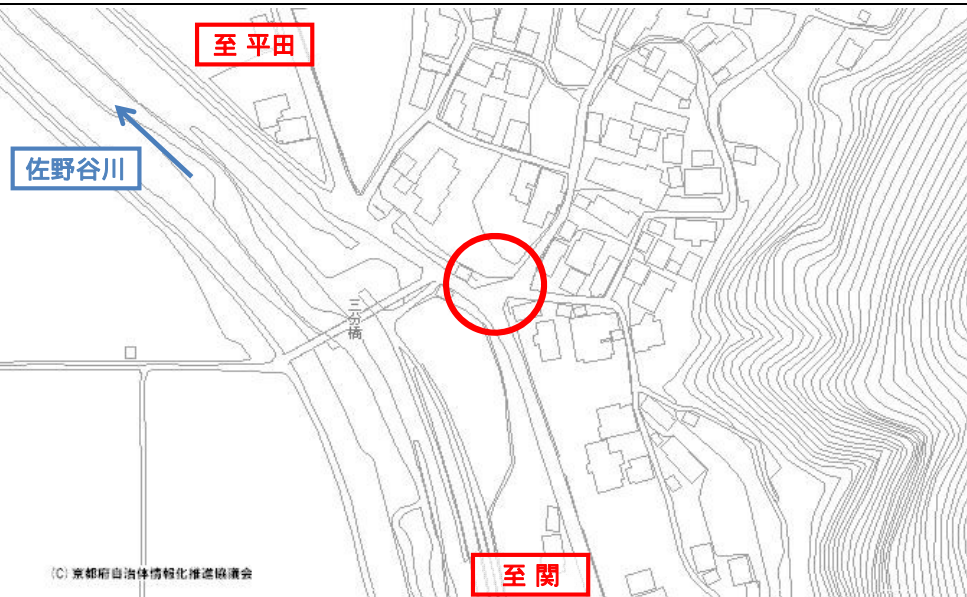
府民公募型整備事業【安心・安全整備】（ 市町協働型 ・ **府民提案型** ）

番号	審査番号 041 (受付番号 347)		写真	
路線・河川名等	一般国道 312号			
所在地	京丹後市久美浜町佐野 地内 国道312号 新佐野橋			
現在の状況 及 提案内容	現況	新佐野橋の前後には歩道が設置されているが 新佐野橋には歩道がなく歩行者が車道を通行しなければならず 大変危険である		
実施内容	提案	新佐野橋に沿って歩道橋を架けてほしい	工種	実施しない
位置図	規模		説明図面	
備考	用地取得、関係者との協議、調整、設計等に相当の時間を要することが見込まれるため大規模事業に該当し、対象外。			

府民公募型整備事業【安心・安全整備】（市町協働型・**府民提案型**）

番号	審査番号 212（受付番号 348）		写真	
路線・河川名等	一般府道 野中丹後神野停車場線（668号）			
所在地	京丹後市久美浜町三分 地内			
現在の状況 及 提案内容	現況	ミラーが割れている。		
	提案	ミラーの交換		
実施内容	工種	実施しない（維持管理で対応）		
	規模			
位置図			<p data-bbox="1541 847 1727 879">説明図面</p>	
備考	ミラーの交換は道路維持修繕工事で実施する		<div style="border: 1px solid red; padding: 2px; display: inline-block;">至 関</div>	

府民公募型整備事業【安心・安全整備】（市町協働型・**府民提案型**）

番号	審査番号 222 (受付番号 350)		写真	
路線・河川名等	一般府道 野中丹後神野停車場線 (668号)			
所在地	京丹後市久美浜町三分 地内 野中丹後神野停車場線668号三分地区内			
現在の状況 及 提案内容	現況	ゆるいカーブであるが関方面・浜詰方面とも減速せず進行してる車両が多い 過去に水路・家屋への追突事故が多く発生している。		
	提案	両カーブ手前に減速看板の設置		
実施内容	工種	看板設置工		
	規模	2箇所		
位置図			<p style="text-align: center;">説明図面</p> 	
備考				

府民公募型整備事業【景観整備】（市町協働型 ・ 府民提案型）

番号	審査番号 396（受付番号 351）		写 真	
路線・河川名等	一般国道 178号			
所在地	京丹後市 丹後町 竹野 地内 旧竹野小学校から筆石までの間			
現在の状況 及 提案内容	現況	道路沿い（道路肩及び歩道肩）の草が繁茂している。		
	提案	草刈りの実施		
実施内容	工種	実施しない		
	規模			
位置図			<p>説明図面</p> 	
備考	除草等美化の効果が一時的なものは対象外			

府民公募型整備事業【安心・安全整備】（市町協働型・**府民提案型**）

番号	審査番号 096（受付番号 352）		写真	
路線・河川名等	一般府道 野中丹後神野停車場線（668号）			
所在地	京丹後市久美浜町三分 地内 野中丹後神野停車場線668号三分地区内の側溝			
現在の状況 及 提案内容	現況	府道の下は幹線用水水路になっており側溝の一部が崩壊している 土壁の為水路の水が道路の下に浸透し崩落する危険性がある 豪雨には道路排水が水路に流入し区内の民家へ浸水している		
	提案	U字溝の設置かコンクリート壁とコンクリートの敷きうち		
実施内容	工種	擁壁工		
	規模	提案区間のうち、一部実施（L=300m）		
位置図			<p style="text-align: center;">説明図面</p>	
備考	擁壁工のみ実施。用水路は市管理施設であり、U字溝、コンクリートの敷き打ちは実施しない。			

府民公募型整備事業【安心・安全整備】（ 市町協働型 ・ **府民提案型** ）

番号	審査番号 016 (受付番号 356)		写真	
路線・河川名等	一般府道 野中丹後神野停車場線 (668号)			
所在地	京丹後市久美浜町沓分 地内 沓分区内 L=600m W=3.0m			
現在の状況 及 提案内容	現況	ひび割れ・段差等が多数あり自転車や歩行者の通行に非常に危険な状態である 大型車両が通ると、地響き・騒音が発生し区民は困っている		
	提案	沓分区内600mほどの区間を部分的にアスファルト舗装補修をしてほしい		
実施内容	工種	舗装工		
	規模	提案延長L=600mのうち、一部実施(L=200m)		
位置図			説明図面	
備考				

府民公募型整備事業【安心・安全整備】（市町協働型 ・ 府民提案型）

番号	審査番号 013 (受付番号 357)		写 真	
路線・河川名等	一般府道 上延利線			
所在地	宮津市 畑 地内			
現在の状況 及 提 案 内 容	現況	舗装の亀裂及び欠損箇所が多数発生している。		
	提案	舗装補修		
実施内容	工種	舗装補修（クラックの多い箇所）		
	規模	延長 L=200m		
位置図			説明図面	
備考				

府民公募型整備事業【安心・安全整備】（市町協働型・**府民提案型**）


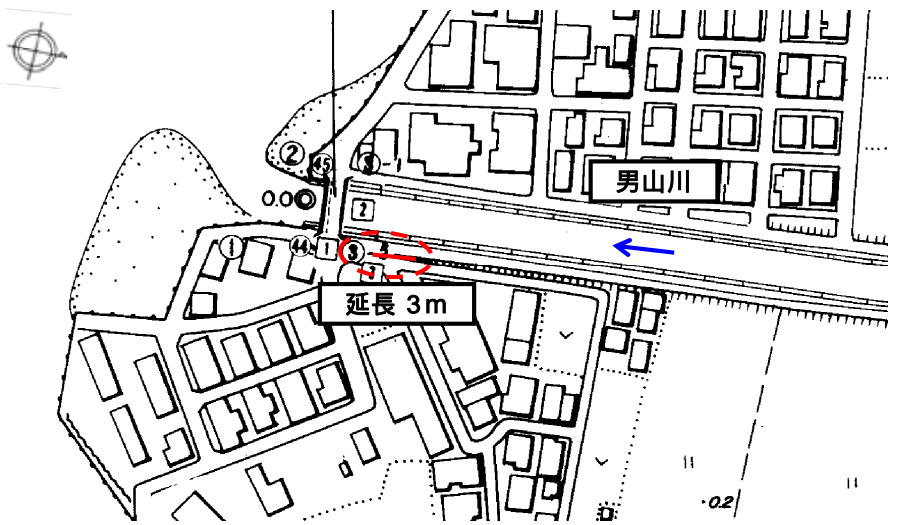
番号	審査番号 119（受付番号 358）		写真	
路線・河川名等	一般府道 上延利線			
所在地	宮津市 畑 地内			
現在の状況 及 提案内容	現況	道路幅員が狭く、離合が困難である。		
	提案	蓋付き側溝の設置		
実施内容	工種	自由勾配側溝、L型側溝		
	規模	延長 L=200m（部分施行）		
位置図			説明図面	
備考	山付け部で既存側溝がない箇所については不施工とする。ただし、現地調査の上必要が認められる場所については、L型側溝を設置する。			







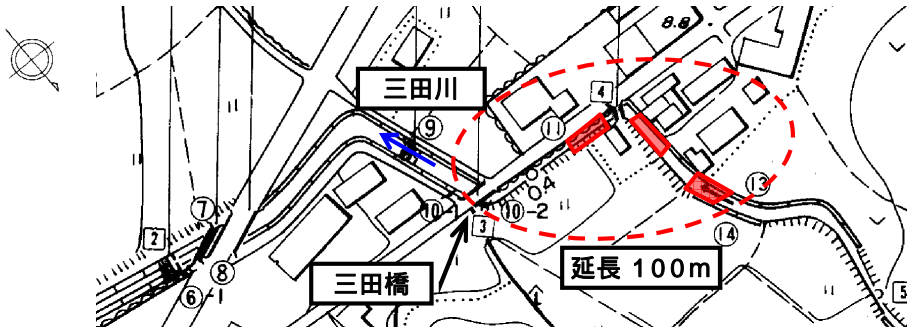
府民公募型整備事業【安心・安全整備】（市町協働型・**府民提案型**）

番号	審査番号 031（受付番号 359）		写 真	
路線・河川名等	主要地方道 網野岩滝線			
所在地	与謝野町男山地内 男山川北口橋より与謝野町最終処分場入口まで			
現在の状況 及 提 案 内 容	現況	道路幅員が狭小のため、通行車両の離合が困難である。		
	提 案	道路幅員を確保してほしい。		
実 施 内 容	工 種	実施しない		
	規 模			
位 置 図			<p style="text-align: center;">説 明 図 面</p>	
備 考	相当の事業期間・事業費が必要な大規模事業のため、対象外			

府民公募型整備事業【安心・安全整備】（ 市町協働型 ・ 府民提案型 ）

番号	審査番号 366 (受付番号 360)		写真	
路線・河川名等	二級河川 男山川			
所在地	与謝野町男山 地内			
現在の状況 及 提案内容	現況	擬木柵が障害となり車の離合が困難である。また柵が目に入り車同士が接触、反対側の溝に脱輪した車両があり、通行に注意を要する。特に冬季は危険である。		
実施内容	工種	擬木柵の撤去		
位置図	規模	延長 L = 1.5m (柵撤去 1.5m、ポール、反射板等設置)	<p style="text-align: center;">説明図面</p> 	
備考				

府民公募型整備事業【安心・安全整備】（ 市町協働型 ・ 府民提案型 ）

番号	審査番号 347 (受付番号 361)		写真	
路線・河川名等	二級河川 三田川		 <p>下流部</p>	 <p>上流部</p>
所在地	与謝野町男山 地内		 <p>中流部</p>	
現在の状況 及 提案内容	<p>現況 土砂が堆積し、水の流れを阻害している。豪雨や台風時には危険を感じる。</p> <p>提案 浚渫を実施し、円滑な水の流れを確保する。</p>			
実施内容	<p>工種 浚渫</p> <p>規模 延長 L=100m (一部実施)</p>			
位置図			<p>説明図面</p>  <p>横断面図 S=NON</p> <p>上流部 中流部 下流部</p>	
備考	<p>土砂堆積箇所のみ実施する。</p>		<p>河積阻害率</p> <p>上流部 <math>0.4\text{m}^2 / 3.7\text{m}^2 = 10.8\% &gt; 10\%</math></p> <p>中流部 <math>0.7\text{m}^2 / 5.4\text{m}^2 = 13.0\% &gt; 10\%</math></p> <p>下流部 <math>1.1\text{m}^2 / 5.2\text{m}^2 = 21.1\% &gt; 10\%</math></p>	

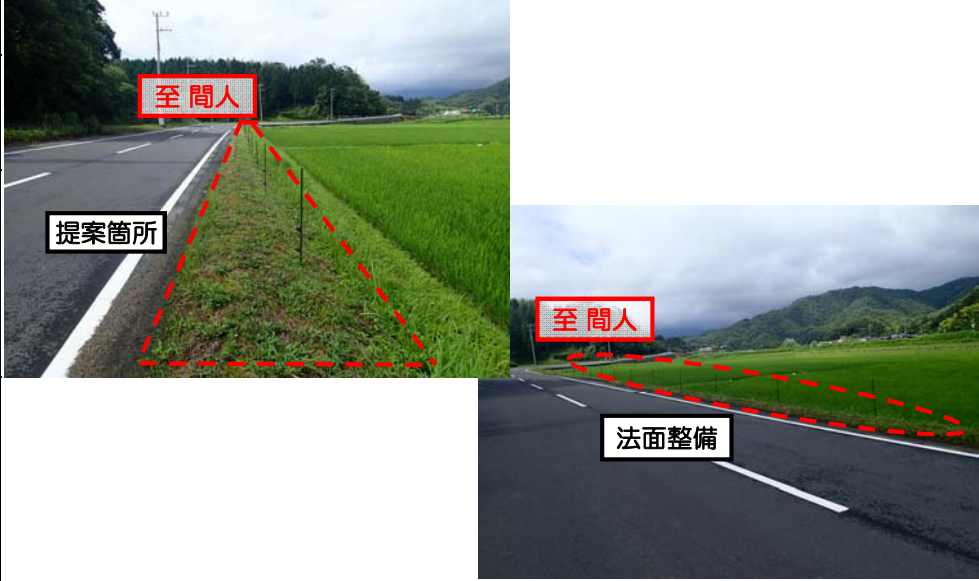


府民公募型整備事業【安心・安全整備】（ 市町協働型 ・ 府民提案型 ）

番号	審査番号 131 (受付番号 362)		写 真	
路線・河川名等	一般府道 橋木鳥取線			
所在地	京丹後市 弥栄町 木橋 地内			
現在の状況 及 提案内容	現況	側溝のひび割れや欠損が多く、水漏れ等により畑に被害が出ている。		
	提案	側溝の全面改修		
実施内容	工種	側溝工		
	規模	延長 L = 40 m		
位置図			説明図面	
備考				



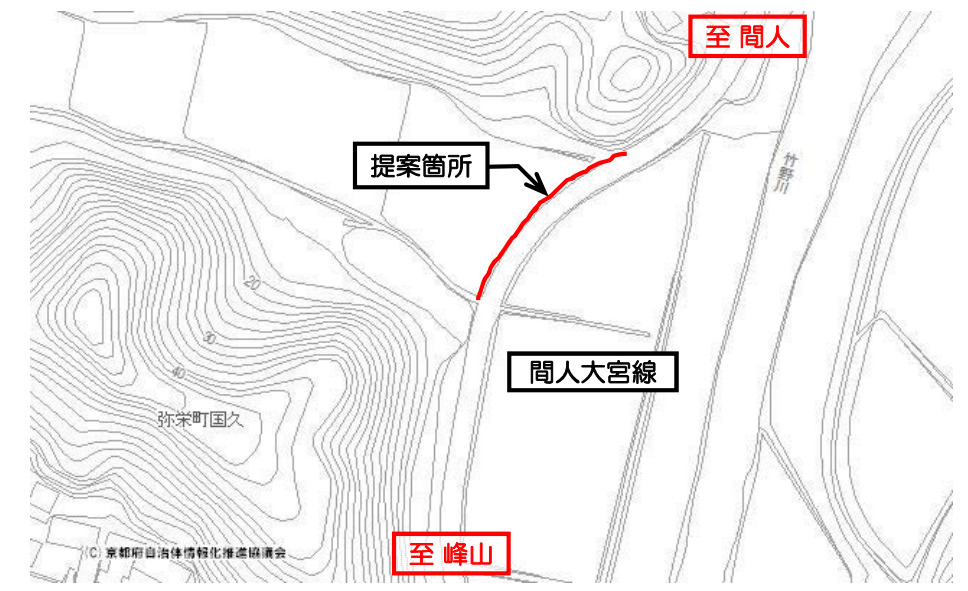
府民公募型整備事業【安心・安全整備】（市町協働型・**府民提案型**）

番号	審査番号 090（受付番号 363）		写 真	
路線・河川名等	一般府道 間人大宮線			
所在地	京丹後市 弥栄町 国久 地内			
現在の状況 及 提案内容	現況	道路幅員が狭く、車両の離合が困難であり、過去には事故も発生している。		
	提案	ブロック積による法面整備		
実施内容	工種	実施しない	説明図面	
	規模			
備考	昨年度採択箇所（本年度実施予定）の反対側で、当該工事により車道幅員が約5m確保でき、普通車の離合が出来るため			

府民公募型整備事業【安心・安全整備】（市町協働型 ・ 府民提案型）

番号	審査番号 091（受付番号 364）		写 真	
路線・河川名等	一般府道 間人大宮線			
所在地	京丹後市 弥栄町 国久 地内			
現在の状況 及 提案内容	現況	法面整備	説 明 図 面	
	提案	ブロック積による法面整備		
実施内容	工種	実施しない	説 明 図 面	
	規模			
位置図				
備考	H26実施の他事業により、計画策定区間であり、実施しない			

府民公募型整備事業【安心・安全整備】（市町協働型 ・ 府民提案型）

番号	審査番号 092（受付番号 365）		写真	
路線・河川名等	一般府道 間人大宮線			
所在地	京丹後市 弥栄町 国久 地内			
現在の状況 及 提案内容	現況	法面整備		
	提案	ブロック積による法面整備		
実施内容	工種	実施しない。		
	規模			
位置図			説明図面	
				
備考	H26実施の他事業により、計画策定区間であり、実施しない			

府民公募型整備事業【安心・安全整備】（ 市町協働型 ・ **府民提案型** ）

番号	審査番号 079（受付番号 366）		写真	
路線・河川名等	一般国道 178号			
所在地	京丹後市網野町小浜 地内 丹後ふるさと病院の東端から掛津方向 約62m			
現在の状況 及 提案内容	現況	今回提案区間の西側・東側も既に有蓋側溝に整備してあるこの区間のみ未整備である。 有蓋側溝の整備により国道北側の連続的な歩行空間が確保できる		
	提案	蓋掛け側溝にして歩行空間を増大してほしい		
実施内容	工種	側溝工		
	規模	L=62m		
位置図			説明図面	
備考			 <p style="font-size: small;">(C) 京都府自治体情報化推進協議会</p>	



府民公募型整備事業【安心・安全整備】（市町協働型 ・ 府民提案型）

番号	審査番号 132 (受付番号 367)		写 真	
路線・河川名等	一般府道 碓網野線			
所在地	京丹後市 丹後町 吉永 地内			
現在の状況 及 提案内容	現況	側溝がないため、大雨時に反対側の人家に水が入る。		
	提案	側溝の新設及び補修		
実施内容	工種	側溝の新設及び補修（用地買収を実施）		
	規模	延長 L=25m		
位置図			説明図面	
備考	用地買収について、地権者の同意あり（提案者確認済み）			

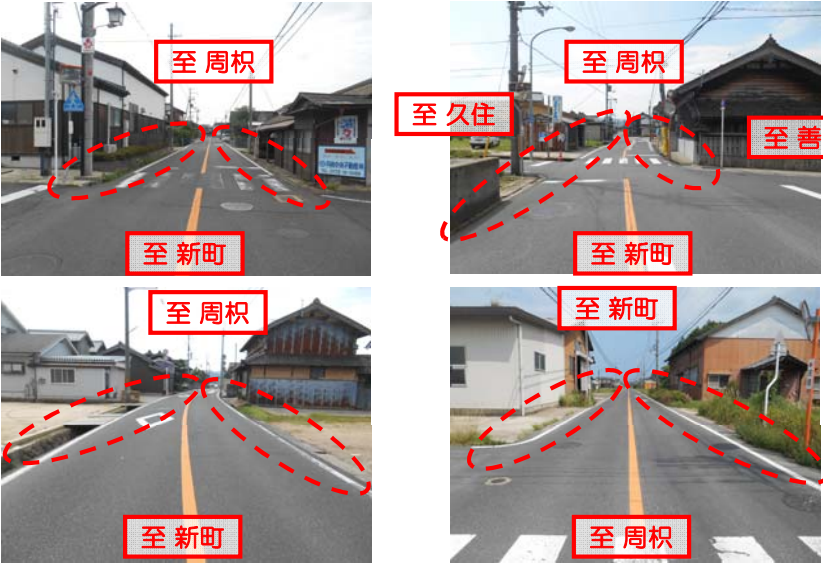


府民公募型整備事業【安心・安全整備】（市町協働型・**府民提案型**）

番号	審査番号 301 (受付番号 368)		写真
路線・河川名等	二級河川 大谷川		 <p style="text-align: center;">基礎部の洗掘</p>
所在地	京丹後市大宮町河辺地内		
現在の状況 及 提案内容	現況	瀧野徳行宅の車庫・蔵の石垣内部に空洞が出来ていて危険である。	
	提案	護岸の修復を行い、護岸の決壊が起こらないように整備する。	
実施内容	工種	根継工	説明図面
	規模	延長50m	 <p style="text-align: center;">延長50m</p> <p style="text-align: center;">提案箇所</p>
位置図			
備考			

府民公募型整備事業【安心・安全整備】（ 市町協働型 ・ **府民提案型** ）

番 号	審査番号 038 (受付番号 371)		写 真	
路線・河川名等	一般府道 間人大宮線(656号) 一般府道 久住河辺線(658号)			
所在地	京丹後市大宮町河辺 地内 間人大宮線(656号)と久住河辺線(658号)の交差点			
現在の状況 及 提案内容	<p>現況 信号機のない交差点で、通勤・通学車両も多く生活道路でありながら歩道もなく狭隘で危険が多い。本年には、連続して3件の人身事故が発生、今後も交通量の増加が予想され早急な対策が必要</p> <p>提案 1. 交差点の改良 交差点・その付近の幅員を広げてほしい 2. 側溝・水路の改良 道路側溝・水路を蓋掛け(受付番号285)</p>			
実施内容	<p>工種 実施しない</p> <p>規模</p>			
位置図			<p>説明図面</p>	
備 考	関係者との協議、調整、設計等に相当の時間を要することが見込まれるため大規模事業に該当し対象外		<p>至 善王寺</p> <p>至 周枳</p>	

府民公募型整備事業【安心・安全整備】（市町協働型・**府民提案型**）

番号	審査番号 049（受付番号 372）		写真	
路線・河川名等	一般府道 間人大宮線（656号） 一般府道 溝谷内記線（662号）			
所在地	京丹後市大宮町河辺 地内 間人大宮線・河辺地区（656号に沿って住宅が密集している範囲）			
現在の状況 及 提案内容	現況	①老人通行や通学道だが道路幅が狭く歩道も殆どなく非常に危険 ②特に通勤時間帯は車両が多く猛スピードで走行する車両もある ③通行車両が増えている（受付番号285・371と同様）		
	提案	①側溝や水路に蓋掛けをし道路幅員を確保 ②路肩にグリーンラインを設置しドライバーへ注意喚起		
実施内容	工種	側溝工（一部実施）		
	規模	提案区間のうち一部実施（L=300m）		
位置図			<p>説明図面</p> 	
備考	①提案内容の内、一部実施する。（300m） ②路肩幅員狭小のため実施不可			