
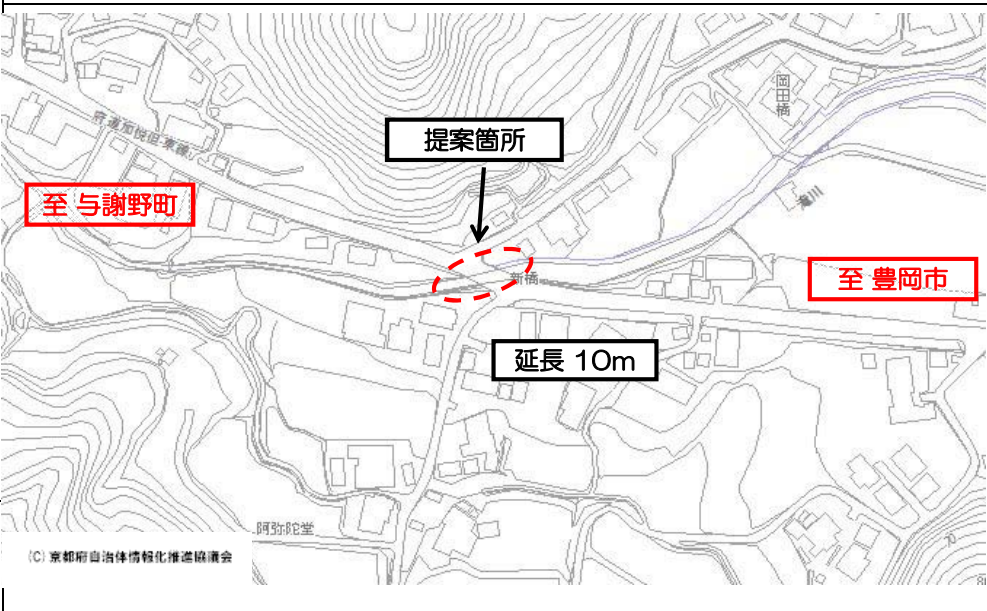


H29 府民公募型整備事業【安心・安全整備】（ 市町協働型 ・ 府民提案型 ）

番号	受付番号 294		写 真	
路線・河川名等	一般府道 加悦但東線			
所在地	与謝野町滝地内 新橋（滝川）			
現在の状況 及 提案内容	現況	新橋のジョイント部が周辺より低く、水溜りが生じている。	説 明 図 面	
	提案	排水機能を確保するか、舗装する。		
実施内容	工種	路面排水処理		
	規模	延長 10m		
位置図			<p>備 考</p>	

H29 府民公募型安心・安全整備事業（市町協働型・**府民提案型**）

番号	受付番号 295		写 真	
路線・河川名等	一般府道 加悦但東線(701号)			
所在地	与謝野町 滝 地内 亀山橋西50m付近～亀山交差点付近までの歩道			
現在の状況及び提案内容	<p><現況> 落石しそうな石があり防護壁も防護網もなく、崩れた石が溝および道路にでており通行に支障がある。</p> <p><提案> 防護壁、防護網の追加及び石の除去をしてほしい。</p>			
実施内容	工種	実施しない		
	規模			
位置図			説明図面	
備考	緊急性がなく通常の施設保全業務で巡視する。			



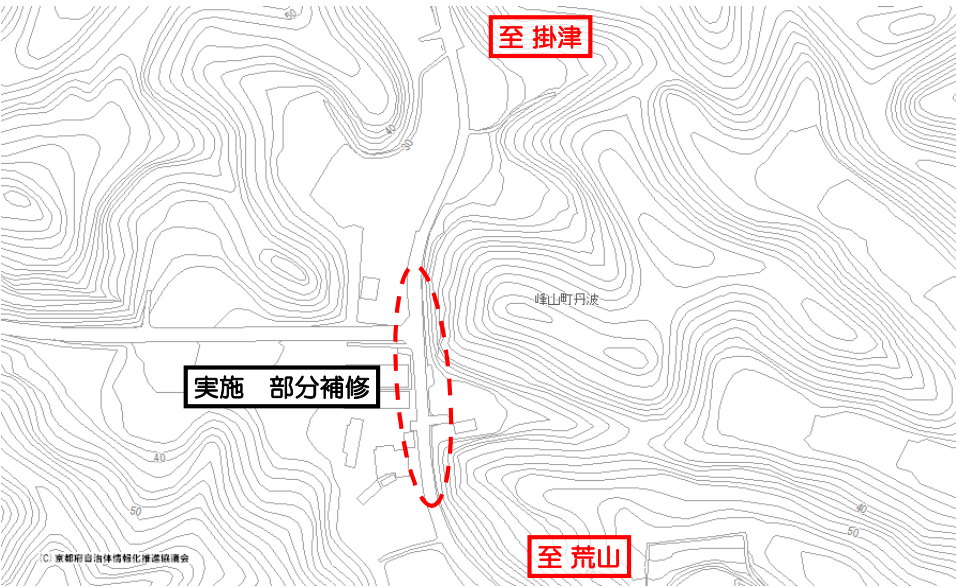
H 2 9 府民公募型整備事業【安心・安全整備】（ 市町協働型 ・ **府民提案型** ）

番号	受付番号 296		写 真	
路線・河川名等	二級河川 滝川			
所在地	与謝野町滝 地内			
現在の状況及び提案内容	現況	水路に水を導く石を川底に設けているが、台風などで、その石が流れ、水路に水を導くことが出来なくなる。（これまでに流れた実績あり）		
実施内容	工種	実施しない。		
	規模			
位置図			説明図面 	
備考	緊急性が低く、河川機能は確保されている。			

H29 府民公募型安心・安全整備事業（市町協働型・**府民提案型**）

番 号	受付番号 297	写 真	
路線・河川名等	一般国道（178号）		
所 在 地	宮津市 長江 地内 長江防波堤から海岸線の未施工箇所		
現 在 の 状 況 及 提 案 内 容	<p><現況> 風により砂が海から飛び路面を覆うため車の走行が危険である。 また砂が側溝に詰まり排水不良を起こす。</p> <p><提案> 防砂用壁の設置</p>		
実 施 内 容	工 種 土留壁	説 明 図 面	
	規 模 延長 L=168m		
位 置 図	 <p>(C) 京都府自治体情報化推進協議会 (C) PASCO (C) INCREMENTP</p>	 <p>(C) 京都府自治体情報化推進協議会</p>	
備 考	平成28年度採択 L=83m を含む		



H29 府民公募型整備事業【安心・安全整備】（ 市町協働型 ・ **府民提案型** ）

番号	受付番号 298		写真	
路線・河川名等	一般府道 掛津峰山線（663号）			
所在地	京丹後市峰山町丹波 地内 松栄建設株付近			
現在の状況 及 提案内容	現況	道路の老朽による轍の部分低くなり、ひどくひび割れている 又、そのために冬季の凍結時の車のスリップが予測され危険である 道幅も狭くカーブもあるため危険である		
	提案	舗装工事		
実施内容	工種	舗装補修		
	規模			
位置図			説明図面	
備考	一部実施			



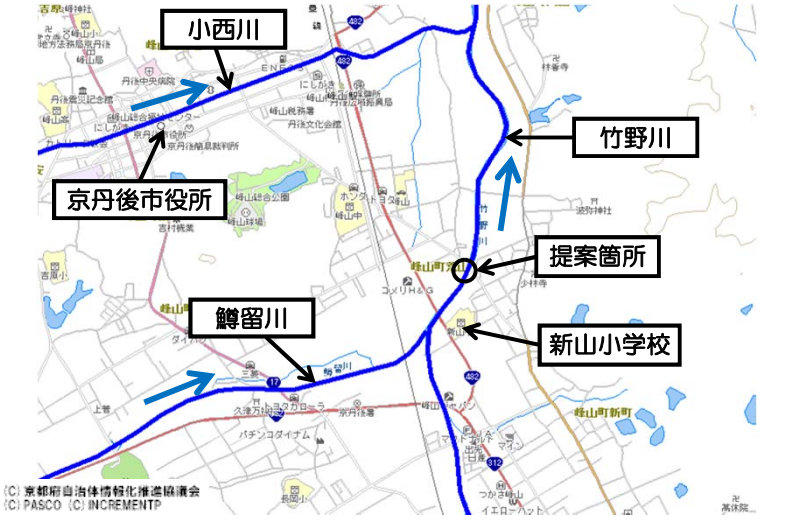

平成29年度 府民公募型整備事業【安心・安全整備】（ 市町協働型 **府民提案型** ）

番号	受付番号 299	写真	
路線・河川名等	一般国道 482号		
所在地	京丹後市峰山町丹波 地内 桜内交差点		
現在の状況 及 提案内容	現況 右折する車両が交差点の中央まで進入せずに、停止線付近で右折待ちをすることが多く、後続車両が渋滞する。		
	提案 交差点中央に道路規制標示（左右折の方法）を設置。		
実施内容	工種 実施しない。		
	規模		
位置図	説明図面 		
備考	緊急性が低い。		

H29 府民公募型整備事業【安心・安全整備】（市町協働型・**府民提案型**）

番号	受付番号 300		写 真	
路線・河川名等	一般国道482号			
所在地	京丹後市峰山町丹波 地内 京都府丹後広域振興局前			
現在の状況 及 提案内容	現況	道路の老朽による轍の部分が低くなり、ひどくひび割れている 又、そのために冬季の凍結時の車のスリップが予測され危険である 交通量の非常に多い道路であり、早期の改善を希望する		
実施内容	工種	実施しない	説明図面	
	規模			
位置図				
備考	他事業実施			

H29 府民公募型整備事業【安心・安全整備】（市町協働型 ・ 府民提案型）

番号	受付番号 301		写 真	
路線・河川名等	2級河川 竹野川			
所在地	京丹後市峰山町荒山地区内			
現在の状況 及 提案内容	現況	堤内側の石積が崩落している。平成28年度に一部実施済みである。		
	提案	水路兩岸の石積、素掘り箇所コンクリート張り、U字溝の設置		
実施内容	工種	石積工（左岸堤内側）		
	規模	高さ3m 延長14m		
位置図			説明図面	
備考	一部実施（堤防への影響など緊急性の高い区間のみ実施）			

平成29年度 府民公募型整備事業【安心・安全整備】（ 市町協働型 **府民提案型** ）

番号	受付番号 302		写真	
路線・河川名等	一般府道 岡田浦明線			
所在地	京丹後市網野町木津岡田 地内 KTR踏切から木津川まで			
現在の状況 及 提案内容	現況	水路が線路際で直角に曲がっており、水量を処理できない。		
	提案	府道沿いに水路を新設してほしい。		
実施内容	工種	実施しない。		
	規模			
位置図			<p>説明図面</p>	
備考	京都府の管理施設でない			


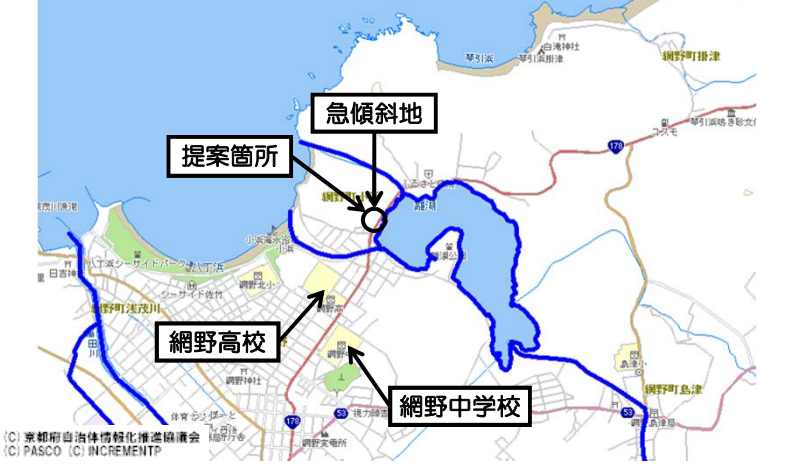
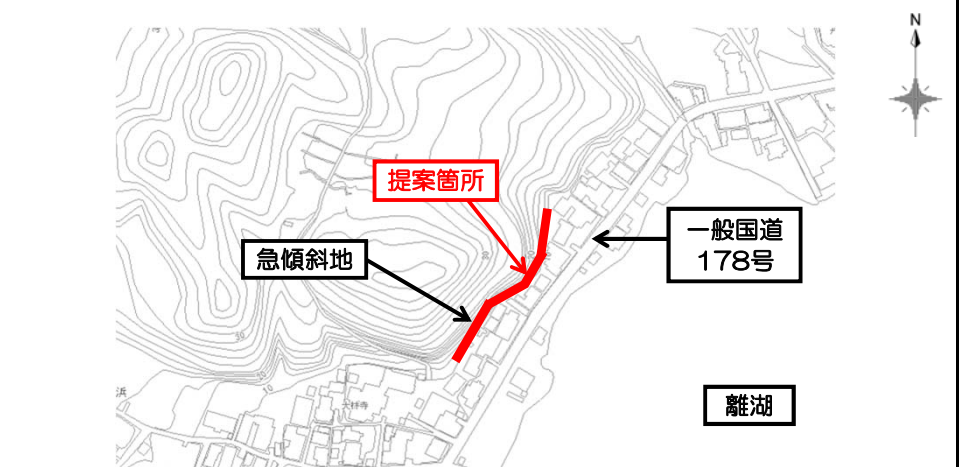
H29 府民公募型整備事業【安心・安全整備】（市町協働型 ・ 府民提案型）

番号	受付番号 303		写 真	
路線・河川名等	木津川・俵野川			
所在地	京丹後市網野町木津 地内 木津川と俵野川の合流点左岸			
現在の状況 及 提 案 内 容	現況	川に木が生い茂っており、大水の時、危険である。		
	提 案	伐採。		
実 施 内 容	工 種	河川内の立木（2本程度）のみ伐採		
	規 模			
位 置 図			説 明 図 面	
備 考	一部実施（民地内の立木については所有者で対処してください。）			

H29 府民公募型整備事業【安心・安全整備】（市町協働型・**府民提案型**）

番号	受付番号 304		写 真	
路線・河川名等	一般府道 掛津峰山線（663号）			
所在地	京丹後市網野町仲禅寺 地内 仲禅寺集落入口から峰山方向に約70m			
現在の状況 及 提案内容	現況	現在の道路幅になってからこの集落入口の法面を仲禅寺区民が草刈りしてきたが区民数が20人を切り高齢化して法面に上り草刈りするのは滑り落ち大変危険である 是非共改修してほしい		
	提案	仲禅寺区内の他の同じような法面のようにブロック積と同様にしてもらえば景観も良くなり区民が高い所に登って草刈りをしなくても良くなる		
実施内容	工種	実施しない		
	規模			
位置図			説明図面	
備考	安心・安全につながらない			

H29 府民公募型整備事業【安心・安全整備】（市町協働型・**府民提案型**）

番号	受付番号 305		写 真	
路線・河川名等	急傾斜地			
所在地	京丹後市網野町小浜地内			
現在の状況 及 提案内容	現況	急傾斜地の木が倒れ、近隣住宅に枝葉が落下してくる。		
実施内容	提案	伐木・撤去	伐木・撤去	
実施内容	工種	伐木・撤去	説明図面	
位置図				
備考	一部実施（施設管理上必要な範囲のみ実施）		<small>(C) 京都府自治体情報化推進協議会</small>	



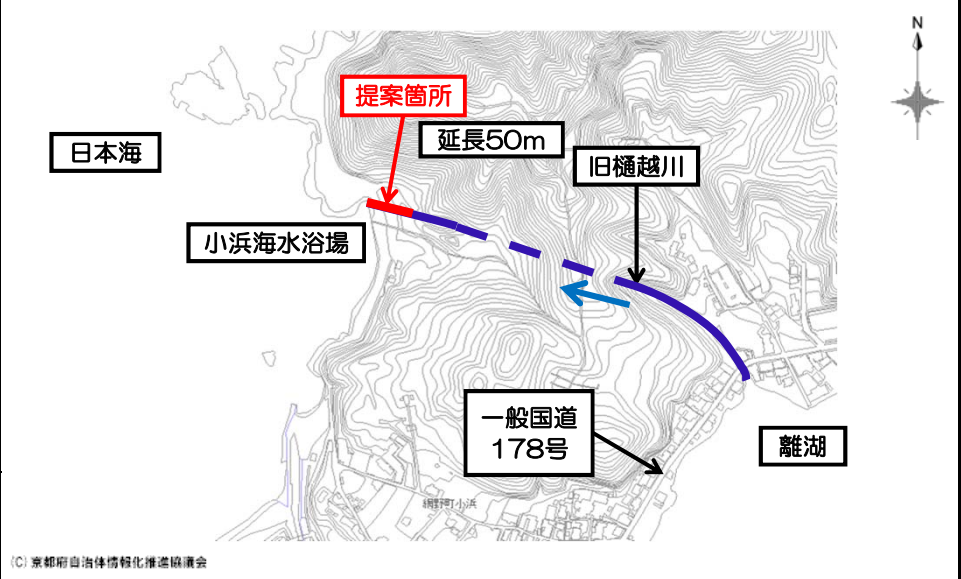
H29 府民公募型整備事業【安心・安全整備】（市町協働型・**府民提案型**）

番号	受付番号 306		写 真	
路線・河川名等	一般国道178号			
所在地	京丹後市網野町小浜 地内 野村牧場より網野方面へ約300m付近			
現在の状況 及 提案内容	現況	側溝排水は大雨等で排水量が多い時だけ素掘りの奥湖水路に排水する処置がおこなわれているが側溝の排水が悪いため、土砂が堆積して、苦情が出ているため区の負担で業者による撤去を行なっている		
	提案	国道沿いの生活排水、雨水の排水について、奥湖水路に流さない方法で処理できるように見直しをお願いしたい		
実施内容	工種	実施しない		
	規模			
位置図			説明図面	
備考	緊急性が低い			

府民公募型安心・安全整備事業（市町協働型・**府民提案型**）

番号	審査番号（受付番号307）	写真	
路線・河川名等	離湖、新樋越川		
所在地	京丹後市網野町小浜 地内		
現在の状況 及 提案内容	現況 弁天橋たもとのコンクリートに亀裂が入ったり、コンクリートブロックがずれている。また、橋の付近の住宅では襖が閉まりにくい状況。小浜公民館建物は離湖側に傾き、危険を感じるため使用していない。		
	提案 離湖公園内道路の補修をしてほしい。離湖周辺一帯の地盤の沈下の状態を報告し近隣の被害に対して早期に着工してほしい。		
実施内容	工種 実施しない		
	規模		
位置図		説明図面 	
備考	他事業で計画中のため		

H29 府民公募型整備事業【安心・安全整備】（市町協働型 ・ 府民提案型）

番号	受付番号 308		写 真	
路線・河川名等	2級河川 樋越川			
所在地	京丹後市網野町小浜地内 旧樋越川河口			
現在の状況 及 提案内容	現況	土砂、ごみが堆積し河積を阻害している。また、ジオパーク選定地域であるが景観が悪い。		
	提案	ごみの撤去、浚渫		
実施内容	工種	実施しない。		
	規模			
位置図			説明図面	
備考	<ul style="list-style-type: none"> ・浚渫については、著しい土砂の堆積ではなく、緊急性が低い ・ごみの撤去については、対象外 			

H29 府民公募型整備事業【景観整備】（市町協働型 ・ 府民提案型）

番号	受付番号 309		写 真	
路線・河川名等	小浜海岸（水晶浜）			
所在地	京丹後市網野町小浜 地内 小浜海水浴場から近畿自然歩道で東側へ行った浜			
現在の状況 及 提案内容	現況	漂着物が大量に堆積しており、景観が非常に悪い。		
	提案	重機等を活用した撤去。		
実施内容	工種	実施しない。		
位置図			説明図面	
				
備考	不法投棄物撤去は景観整備事業の対象外			

平成29年度 府民公募型整備事業【安心・安全整備】（ 市町協働型 ・ 府民提案型 ）

番号	受付番号 310		写 真	
路線・河川名等	一般府道 間人大宮線			
所在地	京丹後市峰山町荒山 地内 内記～荒山			
現在の状況 及 提案内容	現況	学校再配置により「しんざん小学校」への通学路となるため、通学路を示すものが必要。		
	提案	路面標示、グリーンライン、ラバーポールの設置		
実施内容	工種	一部実施 ・グリーンライン ・通学路路面標示		
	規模	・グリーンライン 500m ・通学路路面標示		
位置図			<p>説明図面</p> 	
備考				

平成29年度 府民公募型整備事業【安心・安全整備】（ 市町協働型 ・ 府民提案型 ）

番号	受付番号 311	写 真	
路線・河川名等	一般府道 間人大宮線		
所在地	京丹後市峰山町荒山 地内 内記～荒山		
現在の状況 及 提案内容	現況 学校再配置により「しんざん小学校」への通学路となるため、通学路を示すものが必要。	説 明 図 面	
	提案 通学路標識の設置		
実施内容	工種 実施しない。		
	規模		
位置図			
備考	通学路標示を、No.310の通学路対策で実施する。		

H29 府民公募型整備事業【安心・安全整備】（市町協働型 ・ 府民提案型）

番号	受付番号 312		写 真	
路線・河川名等	一般府道 間人大宮線 (656号)			
所在地	京丹後市峰山町内記、荒山 地内 溝内内記線交差点から市道深田井行内線交差点まで			
現在の状況 及 提案内容	現況	再編によりしんざん小学校への通学路となり、横断用信号機、横断歩道、歩車分離の歩道、道路標識(通学路)、路面標示(通学路)、グリーンライン、ラバーポール、速度制限の設定がなく子供たちの通行の際、大変危険		
	提案	間人大宮線(内記～荒山)に歩車分離の歩道を設置		
実施内容	工種	実施しない		
	規模			
位置図			説明図面	
備考	年度内完成困難（大規模事業）			

H29 府民公募型整備事業【安心・安全整備】（市町協働型・**府民提案型**）

番号	受付番号 313		写真	
路線・河川名等	一般府道 野中小天橋停車場線（668号）			
所在地	京丹後市久美浜町三分 地内			
現在の状況 及 提案内容	現況	府道下は幹線用水路だが、側溝の一部が崩壊していて、土壁の為水が道路に浸透し崩落の危険があり豪雨には関方面からの道路の水が水路に流入し民家へ浸水した事があり土砂の撤去作業に苦慮している		
	提案	用水路に兼用護岸		
実施内容	工種	実施しない		
	規模			
位置図			<p data-bbox="1541 847 1720 879">説明図面</p>	
備考	年度内完成困難（大規模事業）			