



H29府民公募型整備事業【安心・安全整備】（市町協働型 **府民提案型**）

番号	受付番号 125		写真	
路線・河川名等	主要地方道 網野久美浜線（20号）			
所在地	京丹後市久美浜町永留 地内			
現在の状況 及 提案内容	現況	歩道のない箇所なので道幅も狭く、特に小学生の登校や歩行者の通行の際、車のすれ違いと重なると大変危険		
	提案	路肩の整備		
実施内容	工種	法面工及び小型擁壁工	説明図面	
	規模	100m（北側のみ）		
位置図				
備考			<small>(C) 京都府自治体情報化推進協議会</small>	

H29 府民公募型安心・安全整備事業（市町協働型・**府民提案型**）

番号	受付番号 126		写 真	
路線・河川名等	一般府道 栗田半島線(605号)			
所在地	宮津市 田井 地内 府道のマリニピア前横断歩道から、田井集落方面へ			
現在の状況 及 提 案 内 容	<p>&lt;現況&gt; マリニピア周辺の当該府道において、競技会等が開催され側溝に蓋がなく 危ない又舗装も陥没クラックが見られる。</p> <p>&lt;提案&gt; 側溝に蓋掛けをし、舗装を打換えてほしい。</p>			
実施内容	工種	実施しない	説 明 図 面	
	規模			
位置図				
備 考	緊急性が低い			

H 2 9 府民公募型整備事業【安心・安全整備】（ 市町協働型 ・ 府民提案型 ）

番号	受付番号 127	写 真	
路線・河川名等	二級河川 大雲川		
所在地	宮津市脇 地内 (青山橋上流から地浅橋付近及び鉄橋下)		
現在の状況及び提案内容	現況 川の中に石、土砂、アシ等が堆積している。大雨等により増水すれば堤防が浸食され周辺の田畑に流れ込み農作物に被害が生じる。又、河口付近には住宅が在り浸水等の被害が予想される。		
	提案 石、土砂、アシ等の定期的な撤去を行いスムーズな流れの確保。		
実施内容	工種 実施しない。		
	規模		
位置図			説明図面
備考	著しい土砂の堆積ではなく、緊急性が低い		






H29 府民公募型整備事業【安心・安全整備】（ 市町協働型 **府民提案型** ）

番号	受付番号128		写 真	
路線・河川名等	二級河川 鱒留川			
所在地	京丹後市峰山町新治地内			
現在の状況 及 提案内容	現況	笹・竹・雑木が密生しており、危険な状態である。		
	提案	伐採工 延長=60m		
実施内容	工種	伐採工		
	規模	延長 60m		
位置図			説明図面	
備考	一部実施（断面阻害箇所のみ伐採）			

H29 府民公募型整備事業【安心・安全整備】（市町協働型 ・ 府民提案型）



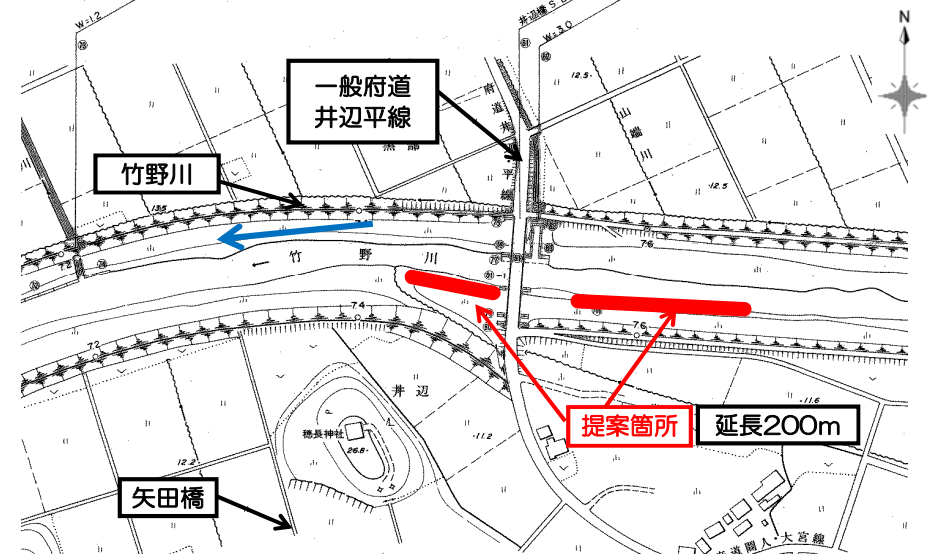
番号	受付番号 129		写 真	
路線・河川名等	2級河川 川上谷川			
所在地	京丹後市久美浜町島地内 島堰～下流（橋爪境）			
現在の状況 及 提案内容	現況	永留川との合流地点の下流の河床に土砂が堆積して年々河床が上昇しており、大雨になると永留川に逆流して合流部付近の家屋の浸水が度々起きている。また、避難勧告も発令され危険度が増している。		
	提案	浚渫（河床掘削）		
実施内容	工種	実施しない		
	規模			
位置図			説 明 図 面	
	備考		著しい土砂の堆積ではなく、緊急性が低い	

H29 府民公募型整備事業【安心・安全整備】（市町協働型 ・ 府民提案型）

番号	受付番号 130		写 真	
路線・河川名等	2級河川 川上谷川			
所在地	京丹後市久美浜町島地内 島堰～下流（橋爪境）			
現在の状況 及 提案内容	現況	永留川との合流地点の堤防で崩れかけている箇所があり、決壊の危険がある。		
	提案	堤防補修		
実施内容	工種	実施しない		
	規模			
位置図			説明図面	
	備考		他事業で実施	




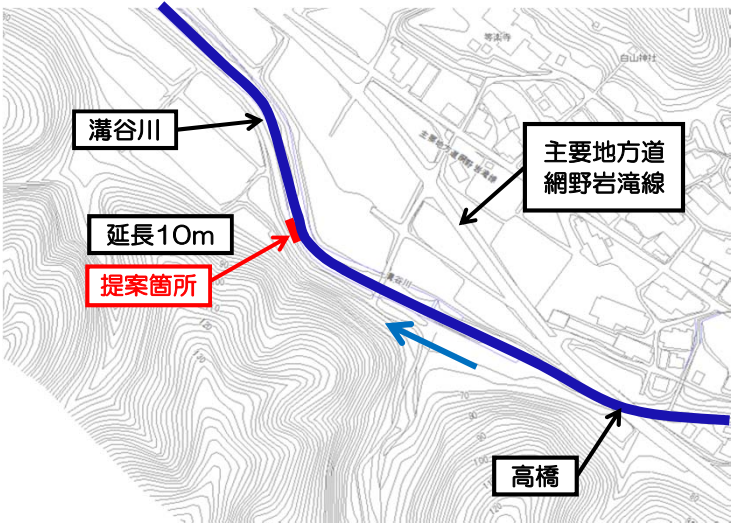
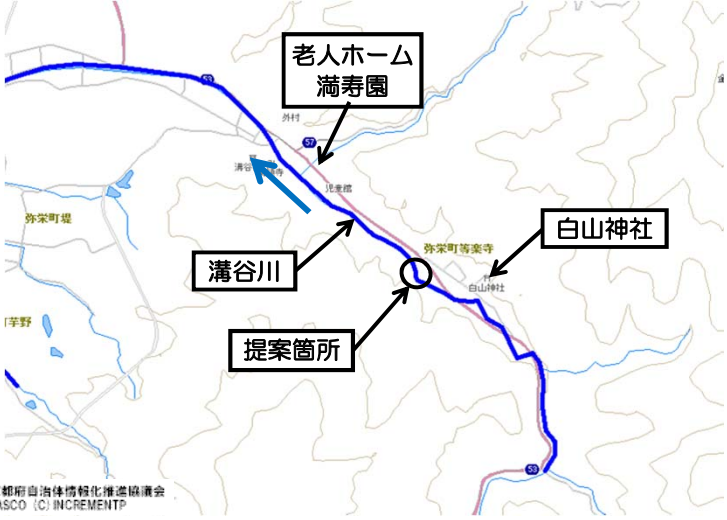
H29 府民公募型整備事業【安心・安全整備】（ 市町協働型 ・ **府民提案型** ）

番号	受付番号 131		写 真	
路線・河川名等	2級河川 竹野川			
所在地	京丹後市弥栄町井辺地内 鳥取区境から国久区境			
現在の状況 及 提案内容	現況	柳の木が生えており、台風などの際洪水の恐れがある。		
	提案	伐採工		
実施内容	工種	実施しない。		
	規模			
位置図			説明図面	
備考	他事業で実施			

番号	受付番号 132		写真	
路線・河川名等	井辺平線			
所在地	京丹後市 弥栄町 野中 地内			
現在の状況 及 提案内容	現況	既設道路側溝が老朽化しており、民地から土砂が流出する。		
	提案	側溝改修		
実施内容	工種	実施しない	説明図面	
	規模			
位置図				
備考	緊急性が低い。			



H29 府民公募型整備事業【安心・安全整備】（ 市町協働型 ・ **府民提案型** ）

番号	受付番号 133		写 真	
路線・河川名等	2級河川 溝谷川			
所在地	京丹後市弥栄町等楽寺地内 熊谷橋より約80m下流			
現在の状況 及 提案内容	現況	左岸の護岸が近年の大雨により崩落し、農業用水路がむき出しとなっている。		
	提案	護岸復旧		
実施内容	工種	護岸設置（左岸）	説明図面	
	規模	高さ5m 延長10m		
位置図	 <p data-bbox="315 1385 517 1417">© 京都府自治体情報化推進協議会 © PASCO © INCREMENTP</p>			
備考				

H29 府民公募型整備事業【安心・安全整備】（ 市町協働型 ・ **府民提案型** ）

番号	受付番号 134		写 真	
路線・河川名等	2級河川 溝谷川			
所在地	京丹後市弥栄町等楽寺地内 等楽寺橋より下流			
現在の状況 及 提案内容	現況	土砂が堆積し洪水の恐れがある。		
実施内容	提案	浚渫		
工種	実施しない		説明図面	
位置図				
備考	著しい土砂の堆積ではなく、緊急性が低い		<small>(C) 京都府自治体情報化推進協議会</small>	



H29 府民公募型整備事業【安心・安全整備】（ 市町協働型 ・ **府民提案型** ）

番号	受付番号 135		写 真	
路線・河川名等	2級河川 溝谷川			
所在地	京丹後市弥栄町等楽寺地内 叡橋の上下流			
現在の状況 及 提案内容	現況	土砂が堆積し、洪水の恐れがある。		
	提案	浚渫、立木の伐採		
実施内容	工種	実施しない	説明図面	
	規模			
位置図				
備考	著しい土砂の堆積ではなく、緊急性が低い		<small>(C) 京都府自治体情報化推進協議会</small>	



H29 府民公募型整備事業【安心・安全整備】（ 市町協働型 **府民提案型** ）

番号	受付番号 140		写 真	
路線・河川名等	2級河川 伯耆谷川			
所在地	京丹後市久美浜町須田地内 日冷谷口(新庄堰)			
現在の状況 及 提案内容	現況	のり面に陥没箇所があり、人が落ちる危険性がある。以前同じ箇所が川底近くまで（3m程度）陥没し、修繕されている。		
	提案	陥没箇所の修繕		
実施内容	工種	護岸工		
	規模	延長 5m		
位置図				説明図面
	<small>(C) 京都府自治体情報化推進協議会 (C) PASCO (C) INCREMENTP</small>			
備考	<small>(C) 京都府自治体情報化推進協議会</small>			

H29 府民公募型整備事業【安心・安全整備】（ 市町協働型 ・ **府民提案型** ）

番号	受付番号 141		写 真	
路線・河川名等	2級河川 伯耆谷川			
所在地	京丹後市久美浜町須田地内 於仙橋から上流（新庄堰までの間）			
現在の状況 及 提案内容	現況	山からの土砂の流入が激しく、数年に一度浚渫をしている。	説 明 図 面	
	提案	浚渫		
実施内容	工種	実施しない		
	規模			
位置図				
	備 考			
備 考	著しい土砂の堆積ではなく、緊急性が低い			



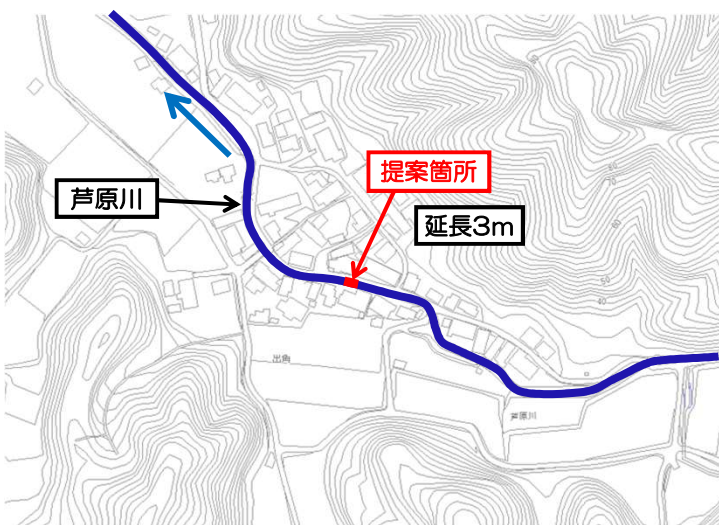


H29 府民公募型整備事業【安心・安全整備】（市町協働型・**府民提案型**）

番号	受付番号 142		写 真	
路線・河川名等	一般府道 永留豊岡線（703号）			
所在地	京丹後市久美浜町須田 地内 市道山崎五反田線交差点の西側60mから延長90m			
現在の状況 及 提案内容	現況	施工済みから未整備区間に入る箇所道路幅員が極端に狭くなり高齢者の往来や通学路だが道路幅員が狭く歩道がないため大変危険なお、未整備区間についても山側は整備されたが幅員は狭い		
	提案	L型擁壁整備		
実施内容	工種	実施しない		
	規模			
位置図			説明図面	
備考	年度内完成困難（大規模事業）			



H29 府民公募型整備事業【安心・安全整備】（ 市町協働型 **府民提案型** ）

番号	受付番号 143		写 真	
路線・河川名等	2級河川 芦原川			
所在地	京丹後市久美浜町出角地内			
現在の状況 及 提 案 内 容	現況	数年前の台風で道路側の石垣が崩壊しているが放置されている。区民及び車両が毎日往来する幹線道路であり、いつ崩落するかわからず非常に危険な状況である。		
実 施 内 容	提 案	石垣の補修		
工 種	護岸工		説 明 図 面	
規 模	延長3m			
位 置 図				
備 考	・平成27年度提案と同一（採択済み）		<small>(C) 京都府自治体情報化推進協議会 (C) PASCO (C) INCREMENTP</small>	

H29 府民公募型整備事業【安心・安全整備】（市町協働型・**府民提案型**）


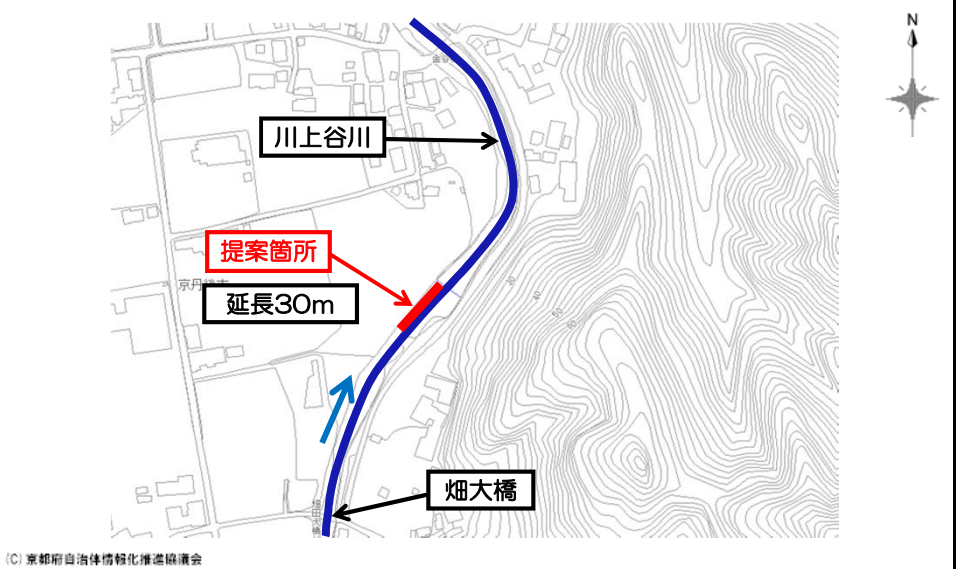

番号	受付番号 144		写 真	
路線・河川名等	一般府道 永留豊岡線（703号）			
所在地	京丹後市久美浜町出角 地内 出角カーブから市場の約15m			
現在の状況 及 提案内容	現況	高龍小学校の通学路だが歩道がなく、下りの直線から直角に近い左カーブのため、児童からは突然遭遇の形になり非常に危険な状況で、いつ事故が起きてもおかしくない状況である		
	提案	道幅(路肩)拡幅、もしくは歩道の設置		
実施内容	工種	路肩拡幅は、実施する（過年度採択）		
	規模			
位置図			説明図面	
備考	H27年採択箇所			

H29 府民公募型整備事業【安心・安全整備】（ 市町協働型 **府民提案型** ）

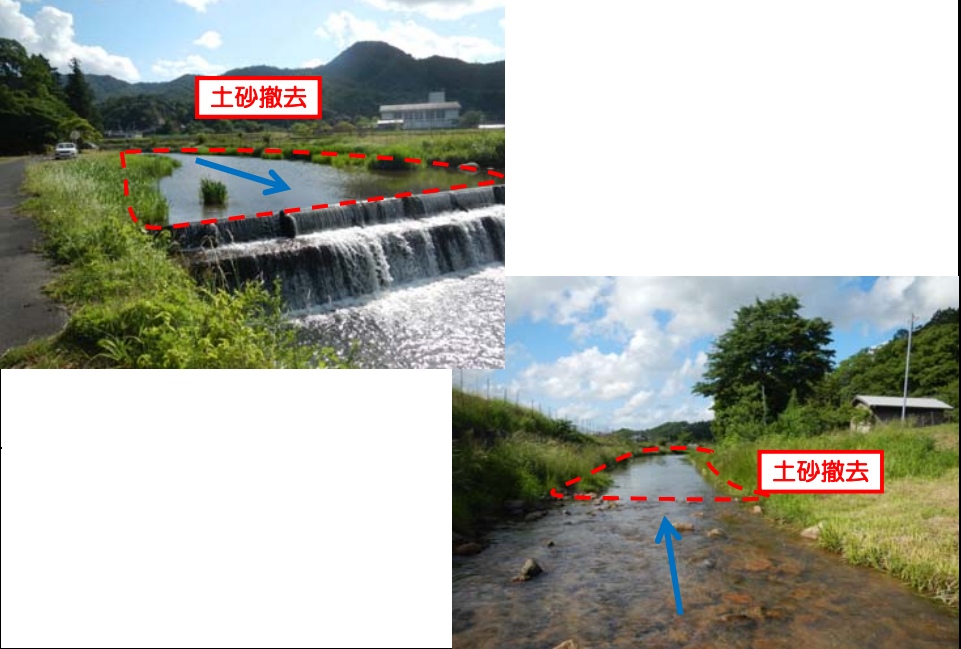

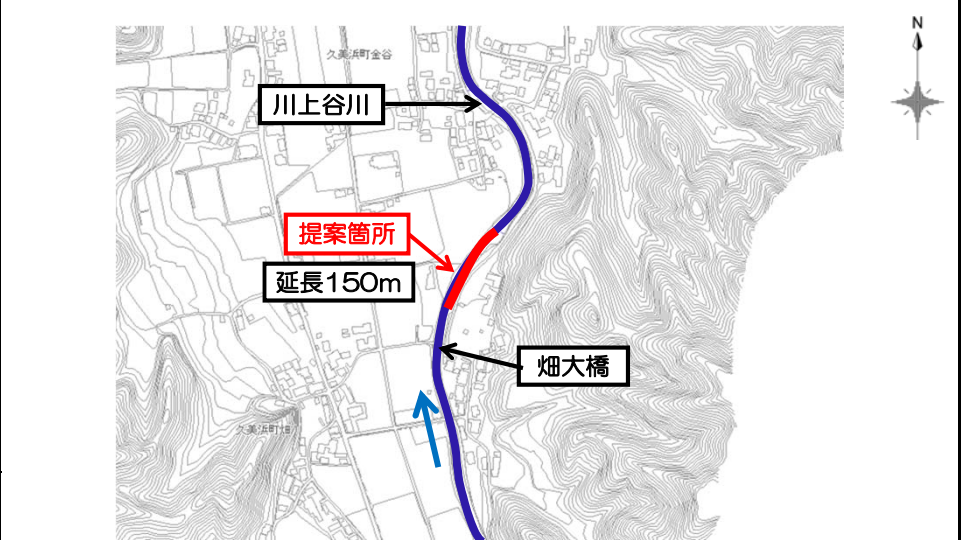
番号	受付番号 145		写真	
路線・河川名等	2級河川 伯耆谷川			
所在地	京丹後市久美浜町市場地内 市場中橋から川上谷橋との合流地点			
現在の状況及び提案内容	現況	堆積した土砂で埋まり、洪水時に反乱の危険がある。		
	提案	浚渫		
実施内容	工種	実施しない		
	規模			
位置図			説明図面	
	<p>備考 著しい土砂の堆積ではなく、緊急性が低い</p>			



H29 府民公募型整備事業【安心・安全整備】（市町協働型・**府民提案型**）

番号	受付番号 146		写 真	
路線・河川名等	2級河川 川上谷川			
所在地	京丹後市久美浜町金谷地内 天王奈井根上流西側			
現在の状況 及 提案内容	現況	護岸が整備されていないので台風等の出水時に堤防が決壊する恐れがある。また、河床から堤防の天端までの高低差が1.2～1.4m程度しかないので堤防を越流する恐れがある。	説明図面	
	提案	ブロック積による護岸整備（堤防天端までの構造物設置）		
実施内容	工種	実施しない		
	規模			
位置図				
備考	緊急性が低い。		(C) 京都府自治体情報化推進協議会	

H29 府民公募型整備事業【安心・安全整備】（ 市町協働型 ・ **府民提案型** ）

番号	受付番号 147		写 真	
路線・河川名等	2級河川 川上谷川			
所在地	京丹後市久美浜町畑地内			
現在の状況 及 提案内容	現況	大雨の時、流入する水路があふれ住宅が床下浸水した。		
	提案	大川（川上谷川）の浚渫		
実施内容	工種	実施しない	説明図面	
	規模			
位置図				
備考	著しい土砂の堆積ではなく、緊急性が低い		(C) 京都府自治体情報化推進協議会	



H29 府民公募型整備事業【安心・安全整備】（市町協働型・**府民提案型**）

番号	受付番号 148		写 真	
路線・河川名等	一般府道 尉ヶ畑布袋野線（671号）			
所在地	京丹後市久美浜町市野々 地内 市野々橋拡幅箇所から公民館下三叉路まで約200m			
現在の状況 及 提案内容	現況	道路がカーブしていて狭く 車両が通行する場合 歩行者が非常に危険	説 明 図 面	
	提案	側溝に蓋掛けし、路肩を確保		
実施内容	工種	実施しない	備 考	
	規模			
位置図				
備 考	緊急性が低い			