
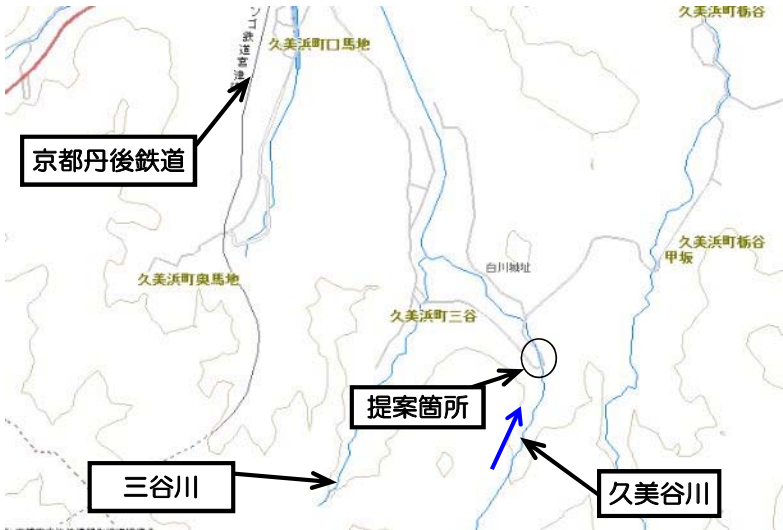
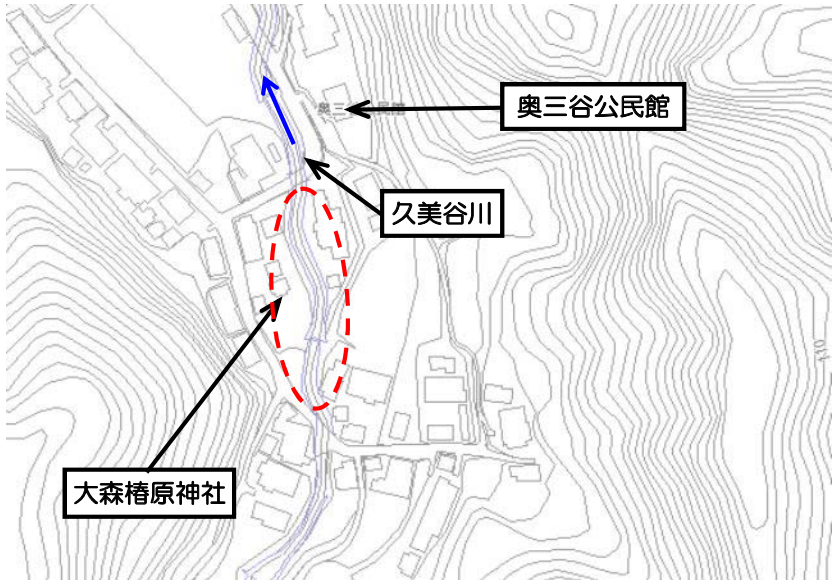


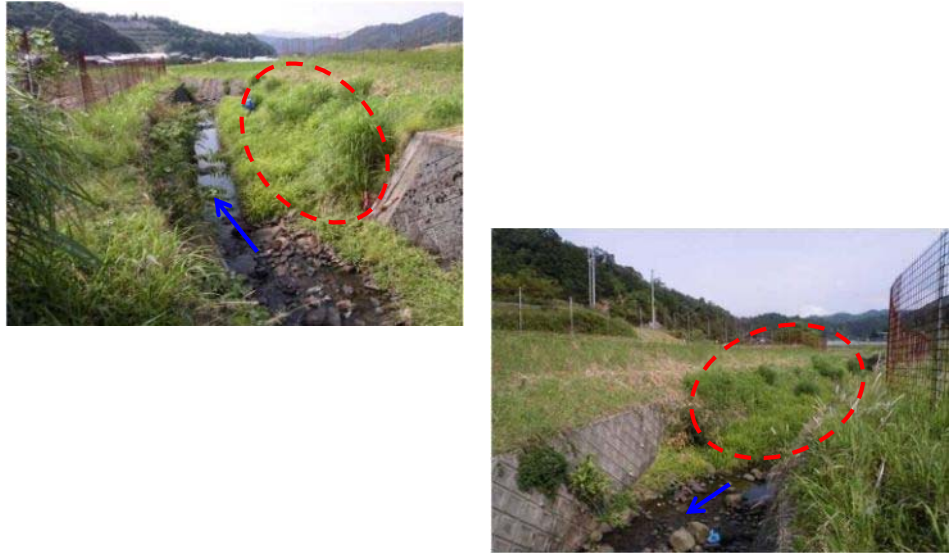
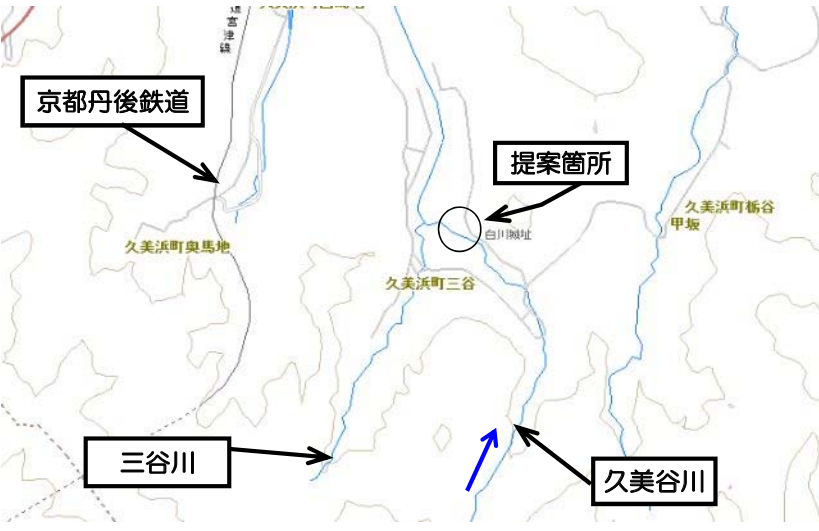
H28 府民公募型整備事業【安心・安全整備】（市町協働型 ・ 府民提案型）

番号	審査番号（受付番号165）		写真	
路線・河川名等	二級河川 久美谷川			
所在地	京丹後市久美浜町奥三谷地内			
現在の状況 及 提案内容	現況	道路に面して落下防止柵がなく、子供などがよく通るため危険である。		
	提案	落下防止柵などの設置		
実施内容	工種	実施しない		
	規模			
位置図			<p data-bbox="1554 858 1738 887">説明図面</p> 	
備考	河川管理機能上必要としないため。			

H28 府民公募型整備事業【安心・安全整備】（市町協働型 **府民提案型**）

番号	審査番号（受付番号166）		写真	
路線・河川名等	二級河川 久美谷川			
所在地	京丹後市久美浜町奥三谷地内			
現在の状況 及 提案内容	現況	道路に面して落下防止柵がなく、子供などがよく通るため危険である。		
	提案	落下防止柵などの設置		
実施内容	工種	実施しない		
	規模			
位置図			説明図面	
			<p>河川管理機能上必要としないため。 また道路として必要な施設である場合は道路管理者で検討。</p>	
備考	<p>河川管理機能上必要としないため。 また道路として必要な施設である場合は道路管理者で検討。</p>			

H28 府民公募型整備事業【安心・安全整備】（ 市町協働型 **府民提案型** ）

番号	審査番号（受付番号167）	写真	
路線・河川名等	二級河川 久美谷川		
所在地	京丹後市久美浜町奥三谷地内		
現在の状況 及 提案内容	現況 川土手側が土の堤防になっている。台風などの際土手が削られて危険である。		
	提案 河川に沿ってブロックなどの堤防にする。		
実施内容	工種 実施しない		
	規模		
位置図			説明図面
備考	河川維持管理機能上、緊急性は低いため。		



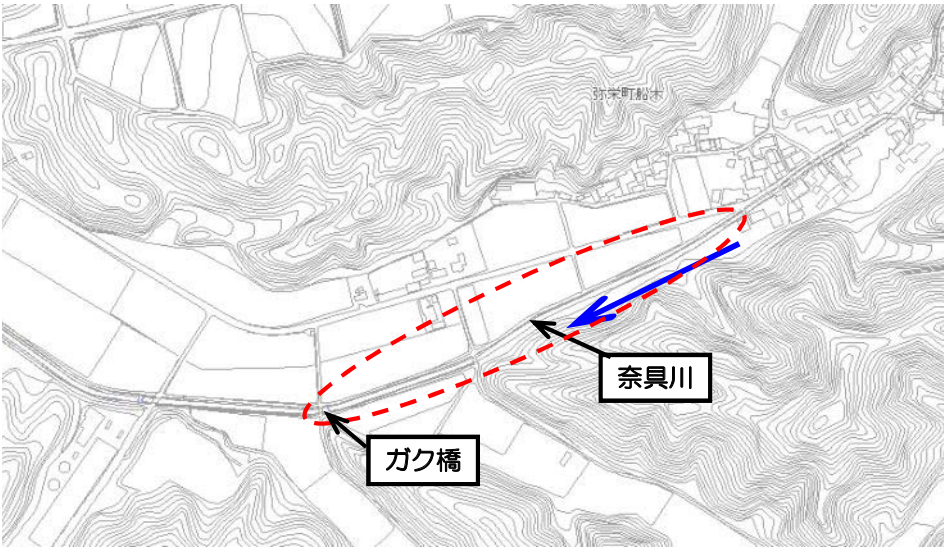
H28 府民公募型整備事業【安心・安全整備】（市町協働型 **府民提案型**）

番号	審査番号（受付番号 168）		写真	
路線・河川名等	一般府道 間人大宮線（656号）			
所在地	京丹後市峰山町新町 地内			
現在の状況 及 提案内容	現況	暗渠水路の断面が小さいため、排水不良となり周辺に溢れやすい状態		
	提案	暗渠水路の断面拡幅		
実施内容	工種	実施しない		
	規模			
位置図			<p data-bbox="1541 842 1720 874">説明図面</p> <p data-bbox="1236 1455 1572 1487">(C) 京都府自治体情報化推進協議会</p>	
備考	本年度に完成できないため、実施しない。（関係機関との協議に時間を要する）			

H28 府民公募型整備事業【安心・安全整備】（市町協働型 **府民提案型**）

番号	審査番号（受付番号 169）		写真	
路線・河川名等	主要地方道 網野峰山線（17号）			
所在地	京丹後市網野町菅 地内			
現在の状況 及 提案内容	現況	当箇所は付近に街路灯がなく、夜間暗く危険		
	提案	街路灯を設置し、通行車の安全を図る		
実施内容	工種	実施しない		
	規模		<p data-bbox="1534 845 1713 869">説明図面</p> 	
位置図				
備考	技術基準に適合しないため、実施しない。			


H28 府民公募型整備事業【安心・安全整備】（市町協働型 ・ 府民提案型）

番号	審査番号（受付番号170）		写真	
路線・河川名等	奈良川			
所在地	京丹後市弥栄町船木 地内			
現在の状況 及 提案内容	現況	土砂が堆積し、葎などが根を張り、流れが阻害されている。		
	提案	浚渫		
実施内容	工種	実施しない		
	規模			
位置図			<p data-bbox="1559 855 1738 887">説明図面</p> 	
備考	京都府管理河川ではないため。			

平成28年度 府民公募型整備事業【景観整備】（ 市町協働型 **府民提案型** ）

番号	審査番号（受付番号 171）		写	
路線・河川名等	一般国道 178号			
所在地	京丹後市久美浜町平田 地内 平田地内約500m			
現在の状況 及 提案内容	現況	道路標識（信号機あり、速度規制）の傾き及び汚れ、 区画線が消えている。		
実施内容	提案	道路標識の清掃又は交換、区画線の再設置。		
実施内容	工種	一部実施 ・区画線設置		
実施内容	規模	・区画線設置 700m		
位置図			説明図面 	
備考				

H28 府民公募型整備事業【安心・安全整備】（市町協働型 ・ 府民提案型）

番号	審査番号（受付番号 173）		写真	
路線・河川名等	二級河川 福田川			
所在地	京丹後市網野町郷 地内			
現在の状況 及 提案内容	現況	土砂の堆積が著しく、出水期の水位上昇が懸念される。		
実施内容	工種	浚渫工		
	規模	延長 700m（一部実施）		
位置図			<p style="text-align: center;">説明図面</p> 	
備考	土砂堆積箇所のみ実施する。（H27一部採択済み）			



H28 府民公募型整備事業【安心・安全整備】（市町協働型 **府民提案型**）

番号	審査番号（受付番号 174）		写 真	
路線・河川名等	主要地方道 網野久美浜線（20号）			
所在地	京丹後市網野町郷 地内			
現在の状況 及 提案内容	現況	幅員が狭小で側溝蓋はあるが強度的に弱く、大型車両と離合する際、変形し車及び歩行者の通行に危険 横断管の口径が小さくて漏水も著しく排水機能を果たしていない		
実施内容	提案	①蓋付き側溝に改築②横断管の改修		
工種	実施しない		説明図面	
規模				
位置図				
備考	本年度内に完成しないため、実施しない。（大規模工事に該当）		<small>(C) 京都府自治体情報化推進協議会 (C) PASCO (C) INCREMENTP</small>	

平成28年度 府民公募型整備事業【安心・安全整備】（ 市町協働型 **府民提案型** ）

番号	審査番号（受付番号 175）	写 真	
路線・河川名等	一般国道 482号		
所在地	京丹後市丹後町成願寺 地内 喜久屋旅館前		
現在の状況 及 提案内容	現況 舗装中心部にひび割れが発生		
	提案 舗装を補修する。		
実施内容	工種 実施しない。		
	規模		
位置図			説明図面
備考	緊急性が低いため。		

H28 府民公募型整備事業【安心・安全整備】（ 市町協働型 **府民提案型** ）

番号	審査番号（受付番号 176）		写真	
路線・河川名等	一般府道 町分久美浜線（706号）		 	
所在地	京丹後市久美浜町品田 地内		 	
現在の状況 及 提案内容	現況	通学路だが側溝に溝がないので危険である		
	提案	側溝に蓋を掛けて通行の安全を出来るだけ確保したい 又、葉賀宅に側溝蓋を掛ける事により水が行かないような工法を要望		
実施内容	工種	側溝工	説明図面	
	規模	延長10m		
位置図				
備考	一部実施とする。			

H28 府民公募型整備事業【安心・安全整備】（市町協働型・**府民提案型**）

番号	審査番号（受付番号 177）		写真	
路線・河川名等	一般府道 明田京丹後大宮停車場線（657号）			
所在地	京丹後市大宮町口大野 地内			
現在の状況 及 提案内容	現況	交通量も多く道路舗装の老朽化が激しく、舗装がひび割れしており、道路沿いの民家は振動が激しい		
	提案	大宮橋から三叉路信号までの区間の道路舗装（修繕）		
実施内容	工種	舗装工		
	規模	延長 120m		
位置図			<p>説明図面</p>	
備考	一部実施とする。			

H28 府民公募型整備事業【景観整備】（市町協働型 ・ 府民提案型）

番号	審査番号（受付番号 178）		写真	
路線・河川名等	浜詰園地（自然公園）			
所在地	京丹後市網野町浜詰地内 はまづめ荘横			
現在の状況 及 提案内容	現況	園地を囲う木の柵が腐食している。		
実施内容	提案	柵の撤去および再設置		
	工種	柵の撤去、再設置		
位置図	規模	提案区間内（延長約70m）の一部	説明図面	
	備考			

H28 府民公募型整備事業【安心・安全整備】（市町協働型 ・ 府民提案型）

番号	審査番号（受付番号 179）		写 真	
路線・河川名等	一般府道 浜詰網野線（665号）			
所在地	京丹後市網野町浜詰 地内			
現在の状況 及 提 案 内 容	現 況	通学路になっているが現状では道幅が狭く乗用車が離合するのも困難な場所が何ヶ所もある		
実 施 内 容	工 種	実施しない		
位 置 図			<p data-bbox="1541 847 1720 871">説 明 図 面</p> 	
備 考	本年度内に完成できないため、実施しない。（大規模事業に該当）			

H28 府民公募型整備事業【安心・安全整備】（市町協働型 ・ **府民提案型**）

番号	審査番号（受付番号 180）		写 真	
路線・河川名等	一般府道 浜詰網野線（665号）			
所在地	京丹後市網野町浜詰 地内			
現在の状況 及 提 案 内 容	現況	通学路になっているが現状では道幅が狭く乗用車が離合するのも困難な場所が何ヶ所もある		
	提 案	運転手が通学路であることを認識するために、カラー舗装もしくは路面の色合いに変化をつける		
実 施 内 容	工 種	実施しない		
	規 模			
位 置 図			説 明 図 面	
備 考	本年度内に完成できないため、実施しない。（大規模事業に該当）			

H28 府民公募型整備事業【景観整備】（市町協働型 ・ 府民提案型）

番号	審査番号（受付番号 181）		写真	
路線・河川名等	浜詰園地（自然公園）			
所在地	京丹後市網野町浜詰地内 はまづめ荘横			
現在の状況 及 提案内容	現況	園地内で、バーベキュー等をされるとゴミが放置されている。		
実施内容	工種	実施しない	規模	
位置図			<p style="text-align: center;">説明図面</p> 	
備考	施設の形状が変更するものなので対象外			



H28府民公募型安心・安全整備事業（市町協働型・**府民提案型**）

番号	審査番号（受付番号 182）		写真	
路線・河川名等	主要地方道 浜丹後線			
所在地	京丹後市 丹後町 是安 地内			
現在の状況及び提案内容	<p>&lt;現況&gt; 路肩が土羽構造であり、異常気象時に水かさが増した場合、土羽が崩れる可能性が大きい。</p> <p>&lt;提案&gt; ブロック積</p>			
実施内容	工種	実施しない。		
	規模			
位置図			<p style="text-align: center;">説明図面</p>	
備考	現在、特に危険な状況にない。(修繕対応予定)		<small>(C) 京都府自治体情報化推進協議会 (C) PASCO (C) INCREMENTP</small>	

H28府民公募型安心・安全整備事業（市町協働型・**府民提案型**）

番号	審査番号（受付番号 183）		写真	
路線・河川名等	主要地方道 浜丹後線		 	
所在地	京丹後市 弥栄町 野中 地内		 	
現在の状況 及 提案内容	<p>&lt;現況&gt; 府道の除雪や大雨などで側溝の排水が氾濫し、民家側に侵入して床下浸水する。</p> <p>&lt;提案&gt; 側溝改修</p>			
実施内容	工種	実施しない。		
位置図			<p>説明図面</p> 	
備考	現在、特に危険な状況にない。			

平成28年度 府民公募型整備事業【安心・安全整備】（ 市町協働型 **府民提案型** ）

番号	審査番号（受付番号 184）		写真	
路線・河川名等	主要地方道 弥栄本庄線			
所在地	京丹後市弥栄町野中 地内 藤原氏宅から吉野川まで			
現在の状況 及 提案内容	現況	府道の側溝にきている暗渠よりそこから出て行く暗渠が小さい。		
実施内容	提案	口径の大きい暗渠に交換		
位置図	工種	実施しない。	説明図面	
備考	規模			
		必要性が低いため、経過観察する。		

H28 府民公募型整備事業【安心・安全整備】（市町協働型 ・ 府民提案型）

番号	審査番号 (受付番号 185)	写真
路線・河川名等	一級河川 大迫川	
所在地	下石浦地内 国道178号線交差部から由良川まで	
現在の状況 及 提案内容	現況 土砂等が堆積しており、洪水時における周辺農地への溢水、市道及び国道の通行に支障が生じることが心配される。	
	提案 土砂等が堆積している区間の浚渫	
実施内容	工種 実施しない。	
	規模	
位置図		<p data-bbox="1532 874 1704 900">説明図面</p> 
備考	河川維持管理機能上緊急性は低いため、今後経過観察とし、必要に応じて対応する。	