

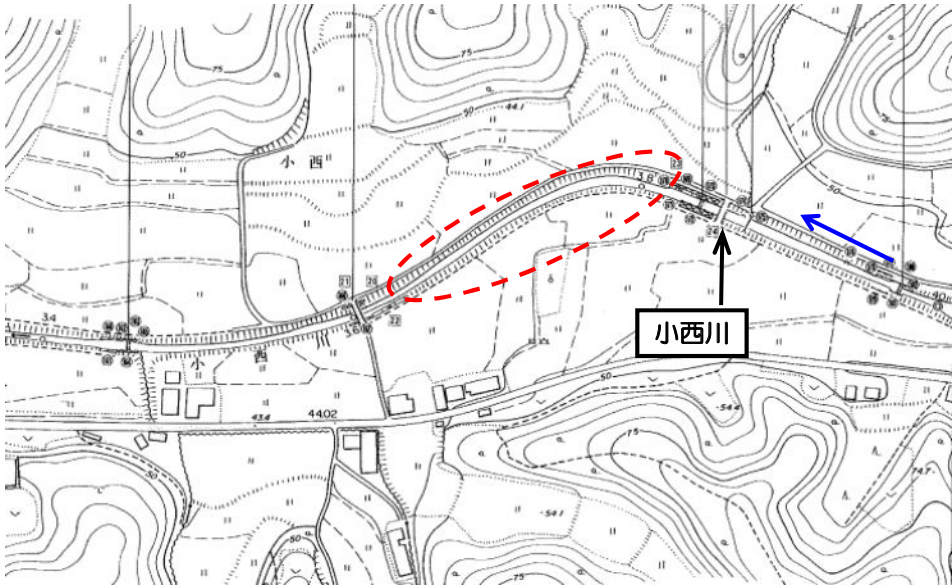


H28 府民公募型整備事業【安心・安全整備】（ 市町協働型 **府民提案型** ）

番号	審査番号（受付番号327）		写 真	
路線・河川名等	二級河川 小西川			
所在地	京丹後市峰山町小西地内			
現在の状況 及 提案内容	現況	川の流れが蛇行し護岸が浸食されている。		
実施内容	提案	浚渫		
	工種	実施しない		
位置図			説明図面	
				
備考	河川維持管理機能上緊急性は低いため、今後経過観察とし、必要に応じて対応する。			

H28 府民公募型整備事業【安心・安全整備】（ 市町協働型 **府民提案型** ）

番号	審査番号（受付番号328）		写真	
路線・河川名等	二級河川 小西川			
所在地	京丹後市峰山町小西地内			
現在の状況 及 提案内容	現況	落差工下流の水叩きが破損しており、浸食が懸念される。		
実施内容	提案	水叩きの補修		
実施内容	工種	護床工	説明図面	
実施内容	規模	延長 3m		
位置図				
備考				

H28 府民公募型整備事業【安心・安全整備】（ 市町協働型 **府民提案型** ）

番号	審査番号（受付番号329）		写真	
路線・河川名等	二級河川 小西川			
所在地	京丹後市峰山町小西地内			
現在の状況 及 提案内容	現況	落差工部の護岸に空洞があり浸食されている。		
実施内容	提案	護岸補修		
位置図	工種	護岸工	説明図面	
	規模	延長 4m		
備考				

H28府民公募型安心・安全整備事業（市町協働型・**府民提案型**）

番号	審査番号（受付番号 331）		写 真	
路線・河川名等	一般国道178号			
所在地	京丹後市 丹後町 袖志 地内			
現在の状況 及 提 案 内 容	<p><現況> 排水が消波ブロックで止められており、海への流下ができていない。</p> <p><提案> ブロックの修正や側溝整備</p>			
実施内容	工種	実施しない。	説 明 図 面	
	規模			
位置図				
備 考	国道の側溝に問題ないことは、提案者に確認済み。			

H28 府民公募型整備事業【安心・安全整備】（ 市町協働型 **府民提案型** ）

番号	審査番号（受付番号332）		写真	
路線・河川名等	急傾斜			
所在地	京丹後市丹後町間人 地内			
現在の状況 及 提案内容	現況	こぶし大の落石が多くあり危険		
	提案	ネットや柵などの対策工をお願いしたい		
実施内容	工種	実施しない		
	規模			
位置図			<p data-bbox="1556 858 1736 890">説明図面</p> 	
備考	大規模な改築工事となるため対象外とする。		<small data-bbox="1160 1473 1288 1485">京丹後市建設部建設課</small>	

H28 府民公募型整備事業【安心・安全整備】（市町協働型・**府民提案型**）

番号	審査番号（受付番号333）	写真	
路線・河川名等	急傾斜		
所在地	京丹後市丹後町間人 地内		
現在の状況 及 提案内容	<p>現況 コンクリート擁壁の目地から土砂が流出している。</p> <p>提案 土砂流出を防止する対策</p>		
実施内容	<p>工種 実施しない</p> <p>規模</p>		
位置図			<p data-bbox="1552 858 1738 887">説明図面</p> 
備考	大規模な改築工事となるため対象外とする。		<small data-bbox="1160 1481 1294 1497">京丹後市環境文化推進協議会</small>

H28 府民公募型整備事業【安心・安全整備】（市町協働型 ・ **府民提案型** ）

番号	審査番号（受付番号334）		写真	
路線・河川名等	急傾斜地崩壊対策施設			
所在地	京丹後市丹後町中浜 地内			
現在の状況 及 提案内容	現況	急傾斜施設のコンクリート擁壁にクラックが多数発生	<p data-bbox="1554 855 1738 887">説明図面</p> 	
	提案	急傾斜施設の点検の実施、クラックがある箇所の修繕		
実施内容	工種	調査		
	規模	延長 200mの内、ひび割れ箇所		
位置図			<p data-bbox="1554 855 1738 887">説明図面</p> 	
備考	クラックの発生原因について、調査する。			






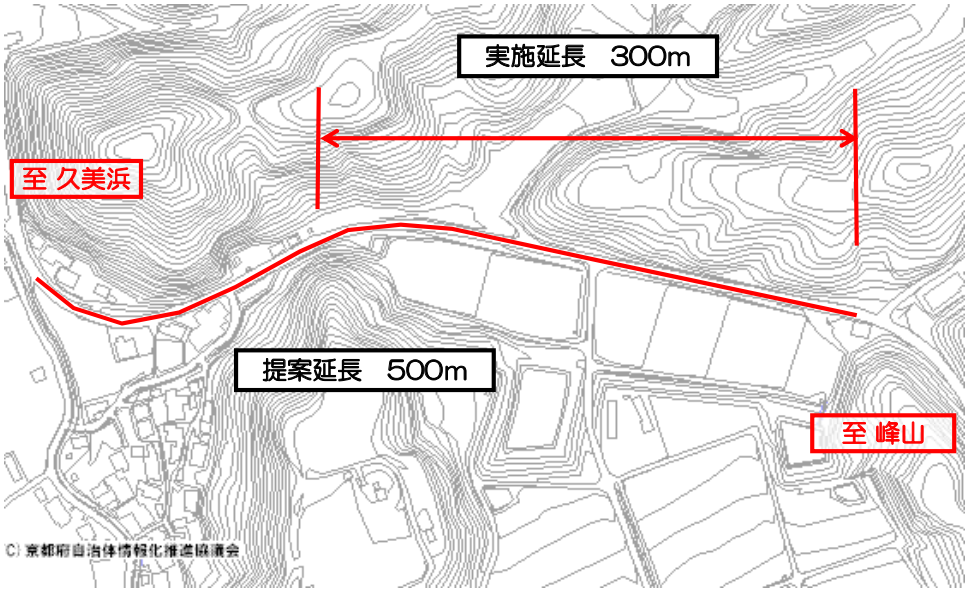
平成28年度 府民公募型整備事業【安心・安全整備】（ 市町協働型 **府民提案型** ）

番号	審査番号（受付番号 335）		写	
路線・河川名等	一般府道 掛津峰山線			
所在地	京丹後市峰山町丹波 地内 丹波公民館前から丹波はずれのため池横まで			
現在の状況 及 提案内容	現況	通学路だが、歩道のない箇所ので道路が狭い。		
	提案	本当の要望は別ルートのパイパス道路が作ってほしい。 とりあえず徐行を促す立て看板を設置。		
実施内容	工種	・区画線設置		
	規模	・区画線設置（グリーンベルト）360m		
位置図			説明図面	
備考				

H28 府民公募型整備事業【安心・安全整備】（市町協働型・**府民提案型**）

番号	審査番号（受付番号 336）		写真	
路線・河川名等	一般国道482号			
所在地	京丹後市峰山町丹波 地内			
現在の状況 及 提案内容	現況	地内の主要道路で交通量が多いばかりでなく通学路でもあるが、桜内橋を照らす防犯灯がなく、夜間などでは危険な状況が続いている		
実施内容	工種	実施しない		
位置図	規模		説明図面	
備考		技術基準に適合しないため、実施しない。		

H28 府民公募型整備事業【安心・安全整備】（市町協働型・**府民提案型**）

番号	審査番号（受付番号 337）		写真	
路線・河川名等	一般国道312号			
所在地	京丹後市久美浜町栃谷 地内		 	
現在の状況 及 提案内容	現況	高校生が自転車で通う通学路でありながら、長年歩道もなく主要道路につき交通量も多く危険	 	
実施内容	工種	舗装工		
	規模	延長 300m	説明図面	
位置図				
備考	一部実施とする。			







H28 府民公募型整備事業【安心・安全整備】（ 市町協働型 **府民提案型** ）

番号	審査番号（受付番号338）		写真	
路線・河川名等	二級河川 永留川			
所在地	京丹後市久美浜町芦原地内			
現在の状況 及 提案内容	現況	土羽護岸の法面が崩壊している。		
	提案	ブロック積による護岸復旧		
実施内容	工種	実施しない	<p style="text-align: center;">説明図面</p> 	
	規模			
位置図				
備考	河川維持管理機能上、緊急性は低いため。			

H28府民公募型安心・安全整備事業（市町協働型・**府民提案型**）

番号	審査番号 (受付番号 339)	写真	
路線・河川名等	主要地方道 浜丹後線		
所在地	京丹後市 丹後町 岩木 地内		
現在の状況 及 提案内容	<p><現況> 小学校への通学路であり、かつ他集落の生徒も通学路として使用しているが、直線部は通行車の速度がかなり出ており大変危険である。集落内にある老人ホームへの進入も多く歩行者への安全対策が必要。</p> <p><提案> 歩道設置などによる安全確保。</p>		
実施内容	<p>工種 実施しない。</p> <p>規模</p>		
位置図			<p>説明図面</p> 
備考	大規模事業に該当		


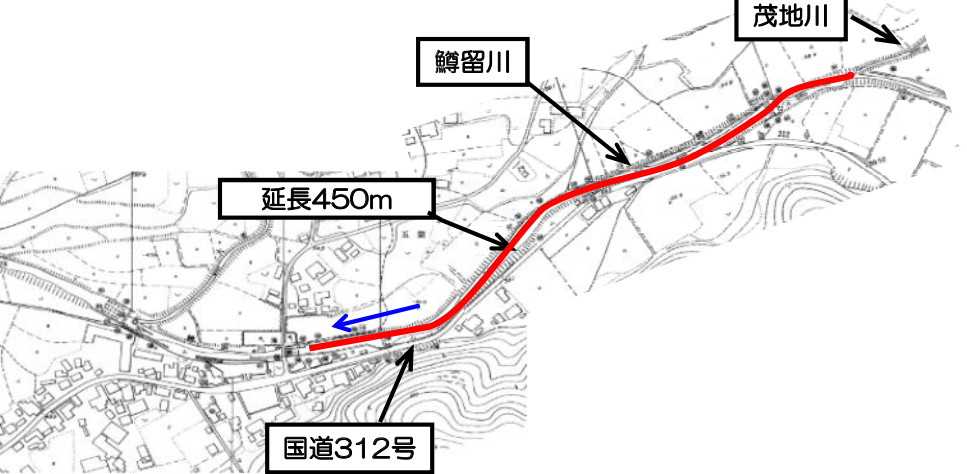
H28 府民公募型整備事業【安心・安全整備】（市町協働型 ・ 府民提案型）

番号	審査番号（受付番号 340）		写真	
路線・河川名等	一般国道312号		 	
所在地	京丹後市峰山町鱒留 地内		 	
現在の状況 及 提案内容	現況	大路口のバス停へ行くには幅員が狭い当該箇所を通らねばならず、比治山から下ってくる自動車との事故が想定され大変危険		
	提案	幅員を広げるための法面改修による路側帯の改修		
実施内容	工種	実施しない		
	規模		説明図面	
位置図				
備考	本年度内に完成できないため、実施しない。（大規模工事に該当）			

H28 府民公募型整備事業【安心・安全整備】（市町協働型 **府民提案型**）

番号	審査番号（受付番号 341）		写真	
路線・河川名等	主要地方道 網野峰山線（17号）			
所在地	京丹後市網野町泉 地内			
現在の状況 及 提案内容	現況	歩道に高低差があり歩きにくい、車道より歩道が低いため横断する際に歩行者が低い歩道にいて目立たないもで子供は特に危険	説明図面	
	提案	車道を家屋の方が高くなるまで掘り込み、完全舗装をする		
実施内容	工種	実施しない		
	規模			
位置図				
備考	本年度内に完成できないため、実施しない。（大規模工事に該当）			


H28 府民公募型整備事業【安心・安全整備】（ 市町協働型 **府民提案型** ）

番号	審査番号（受付番号342）		写 真	
路線・河川名等	二級河川 鱒留川			
所在地	京丹後市峰山町五箇地内			
現在の状況 及 提案内容	現況	土砂が堆積している。		
実施内容	提案	浚渫		
	工種	浚渫工		
	規模	延長 450m（一部実施）		
位置図			説明図面	
				
備考	土砂堆積箇所のみ実施する。（H27一部採択済み）			

H28 府民公募型整備事業【安心・安全整備】（市町協働型 **府民提案型**）

番号	審査番号（受付番号 343）		写 真	
路線・河川名等	一般府道 間人大宮線（656号）			
所在地	京丹後市大宮町河辺 地内			
現在の状況 及 提案内容	現況	一般歩行者に加え、老人が通行したり、児童生徒の通学路でもあるが道路幅が狭く歩道も殆どない危険な状態で国道312号を避ける車両が増加している。又、京丹後大宮インターの開通に伴い車両のさらなる増加が予想される		
	提案	側溝の蓋掛けによる歩行空間の確保		
実施内容	工種	側溝工		
	規模	延長150m		
位置図			説明図面	
備考	一部実施とする。（西側150m）			

H28 府民公募型整備事業【安心・安全整備】（ 市町協働型 **府民提案型** ）

番号	審査番号（受付番号344）	写真	
路線・河川名等	二級河川 大谷川		
所在地	京丹後市大宮町河辺地内		
現在の状況 及 提案内容	<p>現状 大量の土砂が堆積し、砂州が出来て川幅が狭くなるとともに、砂州に大きな雑木が育ち河川の断面を阻害している。</p> <p>提案 浚渫</p>		
実施内容	<p>工種 浚渫工</p> <p>規模 延長 600m（一部実施）</p>		
位置図		説明図面	
備考	土砂堆積箇所のみ実施する。（H27一部採択済み）		

H28 府民公募型整備事業【安心・安全整備】（市町協働型 **府民提案型**）

番号	審査番号（受付番号345）		写 真	
路線・河川名等	二級河川 大谷川			
所在地	京丹後市大宮町河辺地内			
現在の状況 及 提案内容	現況	大雨の度、上流から土砂が流出、堆積し、年々河床が上がり大きな中州が出来ている。豪雨の時に人家に水害が出る恐れがある。		
	提案	浚渫		
実施内容	工種	浚渫工		
	規模	延長 900m（一部実施）		
位置図			<p data-bbox="1559 858 1738 882">説明図面</p> 	
備考	土砂堆積箇所のみ実施する。（H27一部採択済み）			

平成28年度 府民公募型整備事業【景観整備】（市町協働型 **府民提案型**）

番号	審査番号（受付番号 346）	写真	
路線・河川名等	一般府道 間人大宮線		
所在地	京丹後市大宮町河辺 地内 千歳橋		
現在の状況 及 提案内容	<p>現況 千歳橋の欄干が錆びている。</p> <p>提案 再塗装など</p>		
実施内容	<p>工種 ・高欄再塗装及び補修</p> <p>規模 ・再塗装 9m×2 ・ガードレール一部交換</p>		
位置図		<p>説明図面</p> 	
備考			

H28 府民公募型整備事業【安心・安全整備】（市町協働型・**府民提案型**）

番号	審査番号（受付番号 347）		写真	
路線・河川名等	一般国道312号			
所在地	京丹後市大宮町河辺 地内			
現在の状況 及 提案内容	現況	側溝の水路勾配が確保されていないことに伴い土砂が堆積し、それに接続する住宅及び店舗裏の排水路に常時水が滞留している。又、豪雨の際には住宅、畑が冠水する被害が発生し住民は苦慮している	 	
	提案	側溝改修により水路勾配を確保して排水不良を解消をする	 	
実施内容	工種	実施しない	説明図面	
	規模			
位置図				
備考	本年度内に完成できないため、実施しない。（大規模工事に該当）			