

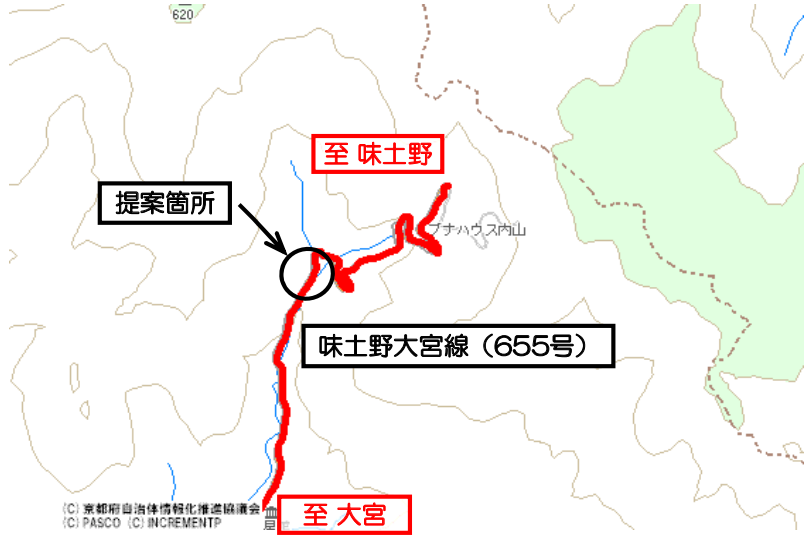


平成28年度 府民公募型整備事業【安心・安全整備】（ 市町協働型 **府民提案型** ）

番号	審査番号（受付番号 287）		写	
路線・河川名等	一般国道 312号			
所在地	京丹後市久美浜町友重 地内 堺橋西側 稲穂氏宅前			
現在の状況 及 提案内容	現況	平成26年歩道段差解消の工事で残っている箇所の段差が大きく、通行と危険が伴う。		
	提案	歩道の改良		
実施内容	工種	<ul style="list-style-type: none"> ・段差解消 ・排水整備 		
	規模	<ul style="list-style-type: none"> ・段差解消 3箇所 ・排水整備 1式 		
位置図			説明図面	
備考				

H28 府民公募型整備事業【安心・安全整備】（市町協働型・**府民提案型**）

番号	審査番号（受付番号 288）		写 真	
路線・河川名等	一般府道 味土野大宮線（655号）			
所在地	京丹後市大宮町五十河 地内			
現在の状況 及 提案内容	現況	ブナ林の観光などで、休日はウォーキング、車の交通量が多く非常に危険	説明図面	
	提案	側溝の新設・舗装の改良		
実施内容	工種	実施しない		
	規模			
備考	本年度内に完成できないため、実施しない。（大規模工事に該当）			

H28 府民公募型整備事業【安心・安全整備】（ 市町協働型 ・ 府民提案型 ）

番号	審査番号（受付番号 289）		写 真	
路線・河川名等	一般府道 味土野大宮線（655号）			
所在地	京丹後市大宮町五十河 地内			
現在の状況 及 提案内容	現況	ブナ林の観光などで、休日はウォーキング、車の交通量が多く非常に危険		
	提案	舗装の改良		
実施内容	工種	舗装工	説明図面	
	規模	延長150m		
備考				

H28 府民公募型整備事業【安心・安全整備】（ 市町協働型 **府民提案型** ）

番号	審査番号（受付番号290）		写 真	
路線・河川名等	砂防河川 奥山川			
所在地	京丹後市大宮町奥大野地内			
現在の状況 及 提案内容	現況	床止コンクリートが大きく破損しており、大雨の時護岸が洗堀され大きな被害が予想される。		
実施内容	工種	床固工		
位置図	規模	延長 3m	<p data-bbox="1554 858 1733 884">説明図面</p> 	
備考				

平成28年度 府民公募型整備事業【景観整備】（ 市町協働型 **府民提案型** ）

番号	審査番号（受付番号 291）	写真	
路線・河川名等	主要地方道 野田川大宮線		
所在地	京丹後市大宮町奥大野 地内 丹鉄、竹野川の橋梁区間		
現在の状況 及 提案内容	現況 橋梁取合部法面の雑木が大きくなりすぎている。 高欄の塗装が剥けている。		
	提案 雑木除去 高欄の再塗装 ゴミ捨て防止看板等の設置		
実施内容	工種 実施しない。		
	規模		
位置図			
備考	高欄塗装は他事業で検討。雑木伐採・看板は維持管理で検討。		

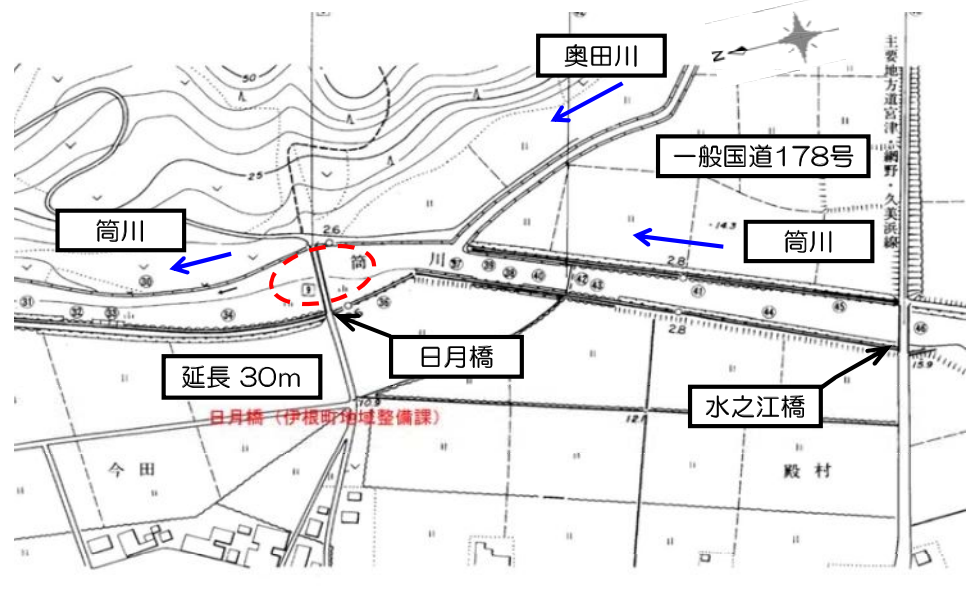
平成28年度 府民公募型整備事業【安心・安全整備】（ 市町協働型 **府民提案型** ）

番号	審査番号（受付番号 292）	写真	
路線・河川名等	主要地方道 野田川大宮線		
所在地	京丹後市大宮町奥大野 地内 休憩場所		
現在の状況 及 提案内容	<p>現況 休憩場所には夜間照明がないためゴミ捨て場所となっている。</p> <p>提案 道路照明施設と防犯カメラの設置 ゴミ捨て禁止看板の設置</p>		
実施内容	<p>工種 実施しない。</p> <p>規模</p>		
位置図		<p>説明図面</p> 	
備考	防犯施設（カメラ、防犯灯）は対応外。看板は維持管理で対応検討。		


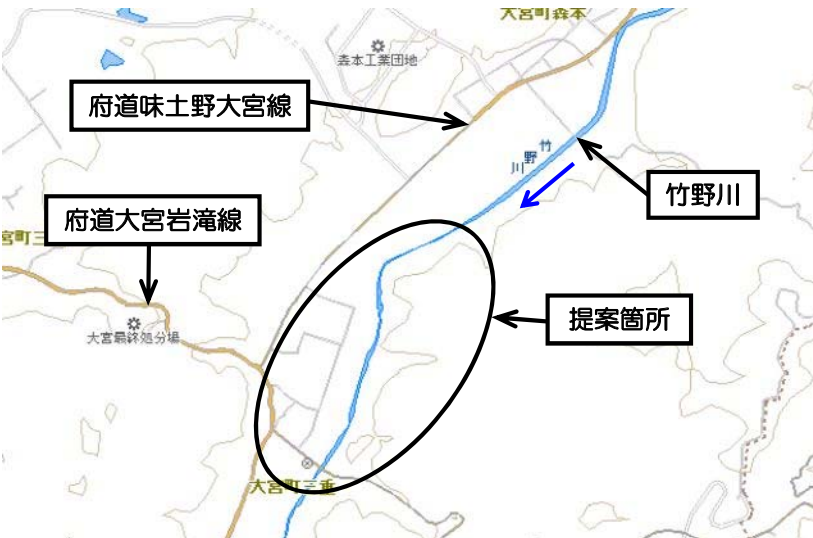
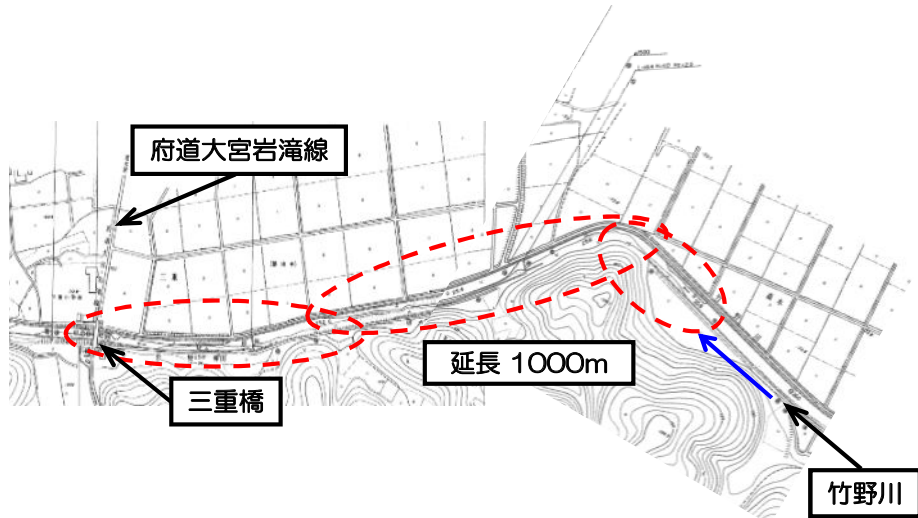
平成28年度 府民公募型整備事業【安心・安全整備】（ 市町協働型 **府民提案型** ）

番号	審査番号（受付番号 293）	写真	
路線・河川名等	一般国道 178号		
所在地	京丹後市網野町木津 地内 国道178号と市道今井線の交差点付近		
現在の状況 及 提案内容	現況 側溝蓋が錆びて危険。 提案 側溝蓋の交換		
実施内容	工種 ・ 溝蓋交換 規模 ・ 溝蓋交換 1枚		
位置図		説明図面 	
備考			


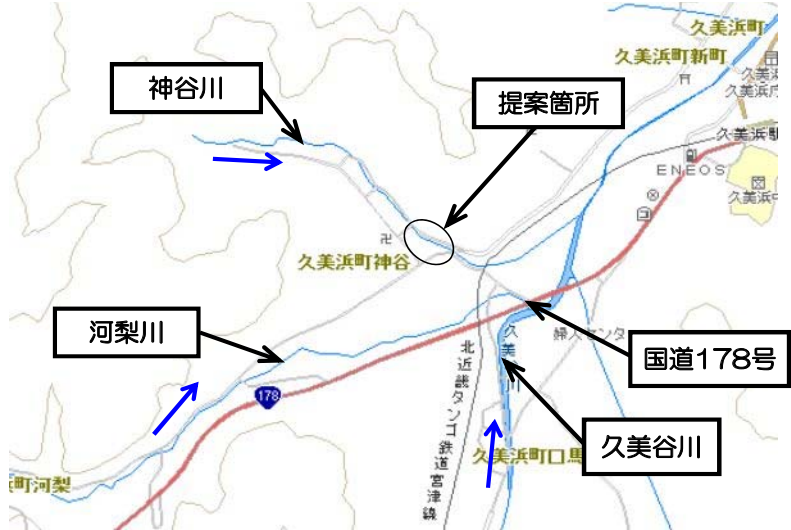
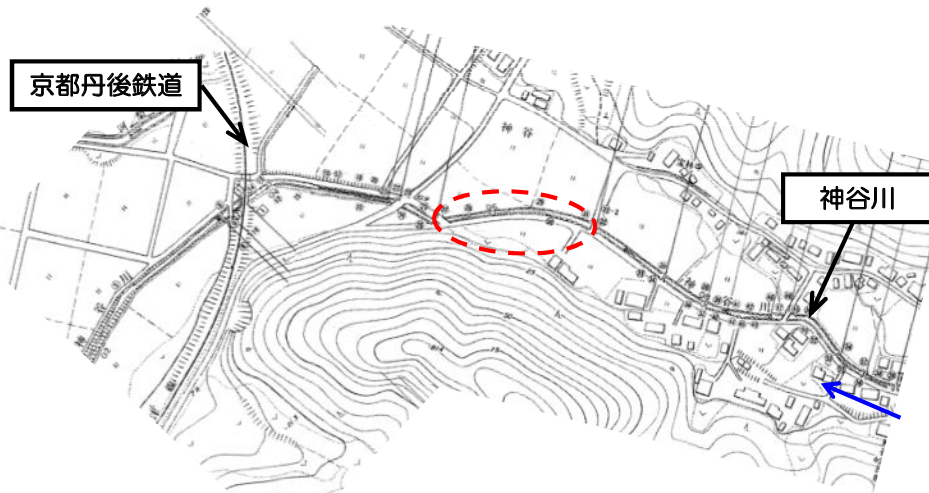
H28 府民公募型整備事業【安心・安全整備】（ 市町協働型 **府民提案型** ）

番号	審査番号 (受付番号 294)	写真	
路線・河川名等	二級河川 筒川		
所在地	伊根町本庄上地内 日月橋上下流付近		
現在の状況 及 提案内容	<p>現況 川の流れにより石や土砂が流され、川底が深くなってきている。このままでは川にある護岸や橋が増水時に崩壊するなどして危険な状態になる。</p> <p>提案 川の流れにより川底が深くなり過ぎないように、ブロックを設置するなどしてほしい。</p>		
実施内容	<p>工種 実施しない。</p> <p>規模</p>	<div style="border: 1px solid black; padding: 2px;">日月橋上流より</div>	
位置図			説明図面
備考	河川維持管理機能上、緊急性が低いため。		


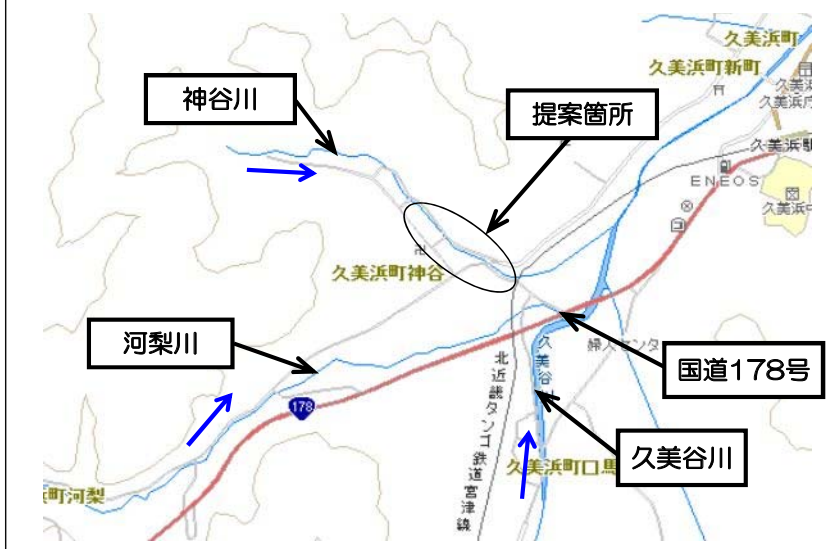
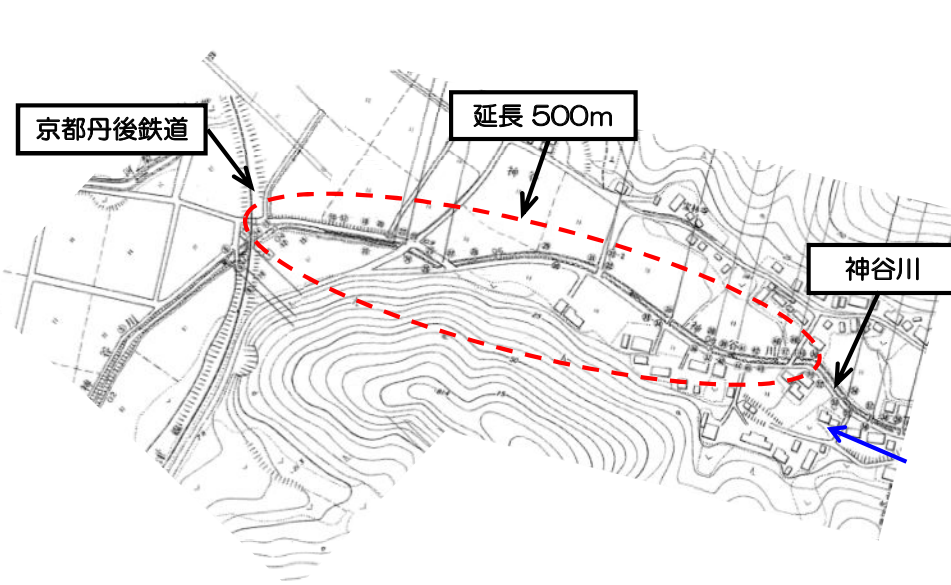
H28 府民公募型整備事業【安心・安全整備】（ 市町協働型 **府民提案型** ）

番号	審査番号（受付番号295）	写真	
路線・河川名等	二級河川 竹野川		
所在地	京丹後市大宮町三重地内		
現在の状況 及 提案内容	現状 大量の土砂が堆積しており、災害の危険が高い。また、草木の繁茂により、農村の景観が損なわれている。		
	提案 浚渫及び樹木の撤去		
実施内容	工種 伐採工		
	規模 延長 1000m（一部実施）		
位置図		説明図面	
	備考 浚渫工については、河川維持管理機能上緊急性は低いため、今後経過観察とし、必要に応じて対応する。 伐採工については、断面阻害箇所のみ実施する。		

H28 府民公募型整備事業【安心・安全整備】（市町協働型 ・ 府民提案型）

番号	審査番号（受付番号296）		写 真	
路線・河川名等	二級河川 神谷川			
所在地	京丹後市久美浜町神谷地内			
現在の状況 及 提案内容	現況	増水時に土手が崩れる恐れがある。		
	提案	コンクリートブロックによる補強		
実施内容	工種	実施しない		
	規模			
位置図			説明図面	
備考	河川維持管理機能上、緊急性は低いため。			



H28 府民公募型整備事業【安心・安全整備】（ 市町協働型 **府民提案型** ）

番号	審査番号（受付番号297）		写 真	
路線・河川名等	二級河川 神谷川			
所在地	京丹後市久美浜町神谷地内			
現在の状況 及 提案内容	現況	砂等がたまり、雑草が増え、大雨時に増水の恐れがある。		
	提案	浚渫		
実施内容	工種	浚渫工	説明図面	
	規模	延長 500m（一部実施）		
位置図				
備考	土砂堆積箇所のみ実施する。			

H28 府民公募型整備事業【安心・安全整備】（市町協働型 ・ 府民提案型）

番号	審査番号（受付番号 298）		写真	
路線・河川名等	一般国道178号			
所在地	京丹後市久美浜町神谷 地内			
現在の状況 及 提案内容	現況	力二一番付近から口馬地バス停まで歩道がない為、中学生高校生の通学時に事故の危険性がある。又、降雪時には消雪装置の水が飛び通行する場所がなく、10cm程度滞水し通学生は必ず濡れになる	 	
	提案	①歩道設置 ②消雪の水が滞水しないように、排水側溝を設ける	 	
実施内容	工種	①実施しない②実施する		
	規模			
位置図			<p>説明図面</p> 	
備考	①については本年度内に完成できないため、実施しない。（大規模工事に該当）②についてはH27年度採択済			

H28 府民公募型整備事業【安心・安全整備】（市町協働型・**府民提案型**）

番号	審査番号（受付番号 299）	写真	
路線・河川名等	一般府道 味土野大宮線（655号）		
所在地	京丹後市大宮町三重 地内		
現在の状況 及 提案内容	<p>現状 道路幅が狭く車両離合が困難で、過去に死亡事故(歩行者)も発生し、現在子どもや老人等歩行者の交通事故発生を大変危惧している。京丹後インターの供用開始に伴い三重バイパスの建設は住民の生活環境を守るために必要である。</p> <p>提案 三重集落沿いの田圃に新たなバイパスの建設</p>		
実施内容	<p>工種 実施しない</p> <p>規模</p>		
位置図		<p>説明図面</p> 	
備考	本年度内に完成できないため、実施しない。（大規模工事に該当）		

H28 府民公募型整備事業【安心・安全整備】（市町協働型 **府民提案型**）

番号	審査番号（受付番号 300）		写真	
路線・河川名等	一般府道 間人大宮線（656号）			
所在地	京丹後市峰山町荒山 地内			
現在の状況 及 提案内容	現況	道路上の電柱、信号柱、コンクリート構造物により狭隘で歩行者及び車両離合が危険		
	提案	①西側更地を買収して道路を拡幅する ②電柱、信号柱を移設 ③コンクリート構造物を撤去する		
実施内容	工種	実施しない		
	規模			
位置図			説明図面	
備考	①、②については本年度内に完成できないため、実施しない。（関係機関との協議に時間を要する）③については京都府管理施設でないため実施しない。			





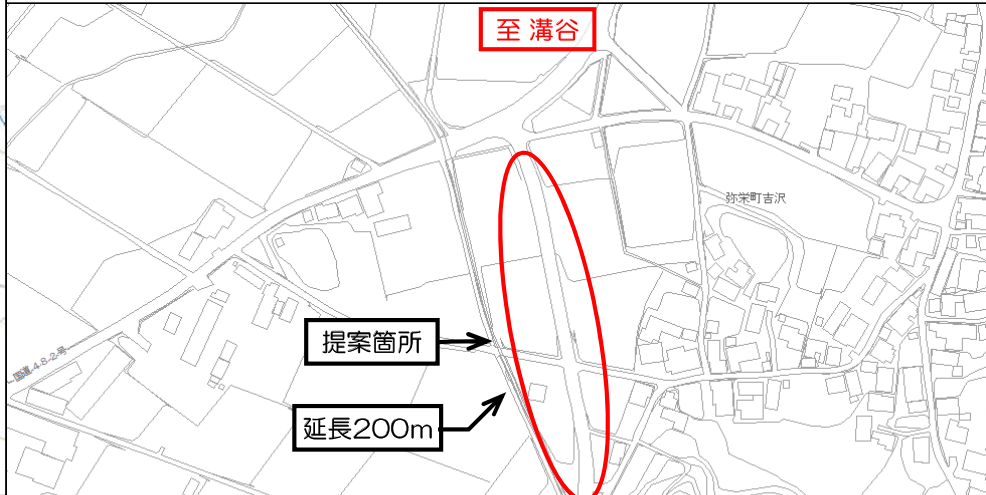
H28 府民公募型安心・安全整備事業（市町協働型・**府民提案型**）

番号	審査番号（受付番号 301）	写真	
路線・河川名等	一般府道 栗田半島線(605号)		
所在地	宮津市 小田宿野 地内		
現在の状況 及 提案内容	<p><現況> カーブ区間があり現状勾配が逆である為、特に冬季の通行が危険である。 舗装に亀裂があります。</p> <p><提案> 道路改良工事の実施（L=150m）</p>		
実施内容	工種	実施しない	
	規模		
位置図			<p>説明図面</p> 
備考	④L=150mの抜本的な道路改良		

平成28年度 府民公募型整備事業【安心・安全整備】（ 市町協働型 **府民提案型** ）

番号	審査番号（受付番号 302）	写真	
路線・河川名等	一般国道 482号		
所在地	京丹後市峰山町丹波 地内 桜内交差点		
現在の状況 及 提案内容	<p>現状 右折する車両が交差点の中央まで進入せずに、停止線付近で右折待ちをすることが多く、後続車両が渋滞する。</p> <p>提案 交差点中央に道路規制標示（左右折の方法）を設置。</p>		
実施内容	<p>工種 実施しない。</p> <p>規模</p>		
位置図		<p>説明図面</p> 	
備考	法定協議が必要であり、早期対応困難なため。		

H28府民公募型安心・安全整備事業（市町協働型・**府民提案型**）

番号	審査番号（受付番号 303）		写真	
路線・河川名等	一般府道 溝谷内記線			
所在地	京丹後市 弥栄町 吉沢 地内			
現在の状況 及 提案内容	<p><現況> 交差点からの直線であり、特に通勤・帰宅時、速度超過及び速度超過のままでの追い越しが目立つ。</p> <p><提案> 一般国道482号交差点から溝谷内記線の直線区間部分を黄色実線(中央線)、若しくは速度超過注意の標識を設置。(約200m)</p>			
実施内容	工種	道路標示		
	規模	延長 L=200m		
位置図			<p>説明図面</p> 	
備考	公安委員会との協議を踏まえ実施。			

H28 府民公募型整備事業【安心・安全整備】（市町協働型 **府民提案型**）

番号	審査番号（受付番号 304）		写真	
路線・河川名等	浜丹後線			
所在地	宮津市日置 日置橋より世屋方面100m			
現在の状況 及 提案内容	現況	U字溝の目地に亀裂が入っており、店舗側へ水が漏れている。		
	提案	側溝補修		
実施内容	工種	目地補修		
	規模	延長約30m		
位置図			説明図面	
備考				

H28 府民公募型整備事業【安心・安全整備】（ 市町協働型 **府民提案型** ）

番号	審査番号 (受付番号 305)		写真	
路線・河川名等	二級河川 大雲川			
所在地	宮津市新宮地内 大雲川と狩場川合流地点より約100m下流左岸			
現在の状況 及 提案内容	現況	護岸が崩壊し、法面が崩落している。		
	提案	護岸の復旧工事		
実施内容	工種	護岸復旧（左岸）	説明図面	
位置図	規模	延長 10m		
	備考			

H28府民公募型安心・安全整備事業（市町協働型・**府民提案型**）

番号	審査番号（受付番号 306）	写真	
路線・河川名等	主要地方道 浜丹後線		
所在地	京丹後市 弥栄町 須川 地内		
現在の状況及び提案内容	<p><現況> 味土野地区に連絡する唯一の道路であるが道路幅員が狭い上、法面の崩落による落石等により大変危険である。</p> <p><提案> 落石防護工</p>		
実施内容	<p>工種 実施しない。</p> <p>規模</p>		
位置図		説明図面	
備考	地権者等との調整に相当の時間を要し、年度内の完成が見込めない。		