

H28 府民公募型整備事業【安心・安全整備】（市町協働型・**府民提案型**）

番号	審査番号（受付番号 267）		写真	
路線・河川名等	上延利線			
所在地	宮津市日置上 内垣作業所横			
現在の状況 及 提案内容	現況	側溝の目地破損（水漏れ）		
	提案	側溝補修		
実施内容	工種	目地補修	説明図面	
	規模	延長約50m		
位置図				
備考				


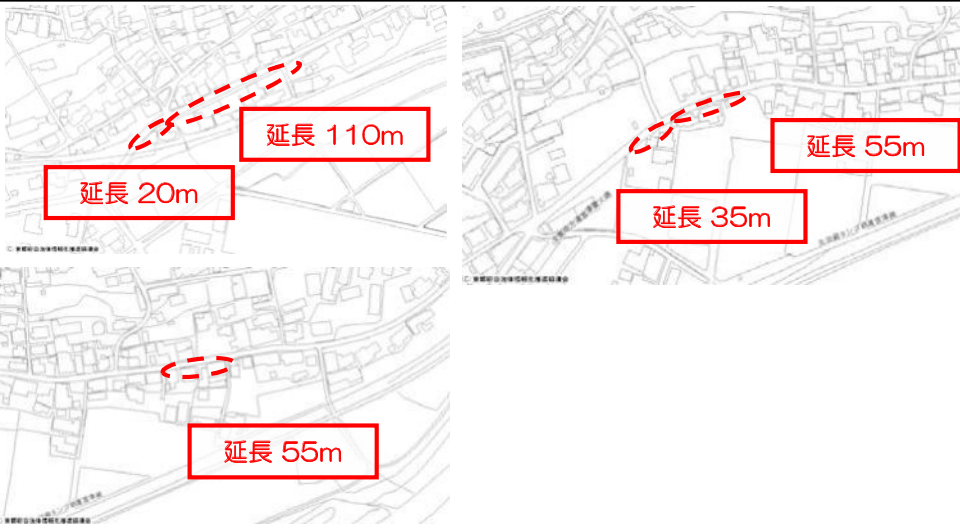
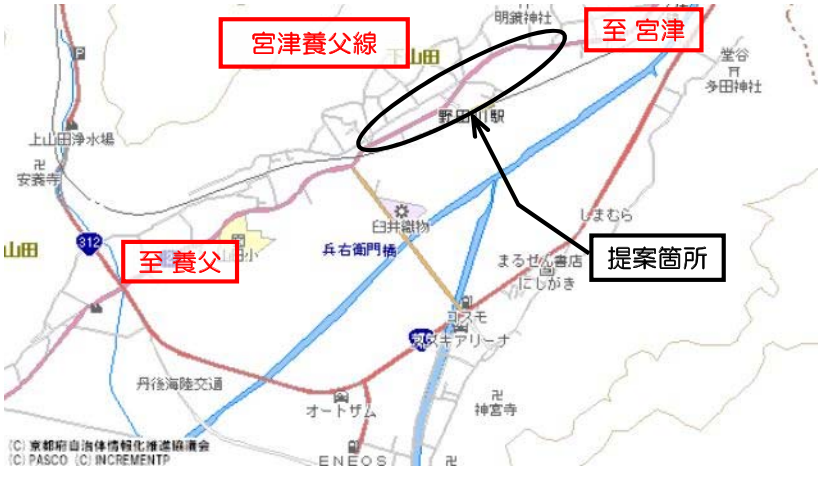
H28 府民公募型整備事業【安心・安全整備】（市町協働型・**府民提案型**）

番号	審査番号（受付番号 268）		写真	
路線・河川名等	日置海岸（建設海岸）			
所在地	宮津市日置 畑川河口より北東100m			
現在の状況 及 提案内容	現況	排水管が波浪により砂礫で塞がれ、通水を阻害している。都度応急措置で袋詰め玉石を設置していただいているが、破損している。		
	提案	防波堤等の抜本対策。		
実施内容	工種	・袋詰め玉石修繕		
	規模	・N=2袋		
位置図			説明図面	
備考				

H28 府民公募型整備事業【安心・安全整備】（市町協働型 **府民提案型**）

番号	審査番号 (受付番号 269)	写真	
路線・河川名等	二級河川 畑川		
所在地	宮津市日置地内 畑川の国道178号線交差する橋（畑川橋）から上流に30m程の位置（左岸側）		
現在の状況 及 提案内容	現況 平成16年の台風23号で傾き、現在では巨木に育っており、周辺の田畑が日陰になり又、落ち葉等が多く困っています。（たもの木）		
	提案 当該「たもの木」を伐採して頂きたい。		<div data-bbox="1787 411 2022 456" style="border: 1px solid black; padding: 2px;">幹周り 3.5m</div>
実施内容	工種 伐採	 <div data-bbox="1272 671 1507 716" style="border: 1px solid black; padding: 2px;">畑川橋より撮影</div>	
	規模 1本		
位置図	<div style="text-align: center;">説明図面</div>  		
備考			

H28 府民公募型安心・安全整備事業（市町協働型・**府民提案型**）

番号	審査番号（受付番号 270）	写真	
路線・河川名等	主要地方道 宮津養父線(2号)		
所在地	与謝野町 下山田 地内		
現在の状況 及 提案内容	<p>&lt;現況&gt; 既存側溝の溝蓋が無い為子供やお年寄りが溝にはまり怪我をする。</p> <p>&lt;提案&gt; 溝蓋付可変側溝に付け替えてほしい。（L=275m）</p>		
実施内容	<p>工種 実施しない</p>	<p>説明図面</p> 	
	<p>規模</p>		
位置図			
備考	<p>延長L=275mの側溝改修はH28の募集要件を満たしていない。 規模大</p>		

平成28年度 府民公募型整備事業【安心・安全整備】（ 市町協働型 **府民提案型** ）

番号	審査番号（受付番号 271）		写 真	
路線・河川名等	一般府道 掛津峰山線			
所在地	京丹後市峰山町橋木 地内			
現在の状況 及 提案内容	現況	溝の多くの箇所にて土砂がたまり水が流れにくい。		
実施内容	提案	土砂の除去	説明図面	
	工種	・側溝清掃		
位置図				
備考				

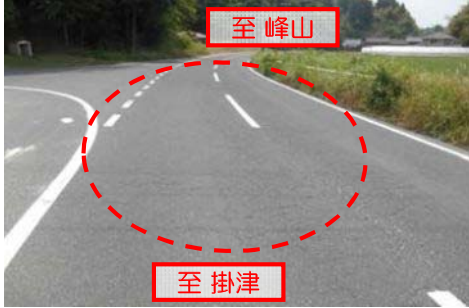




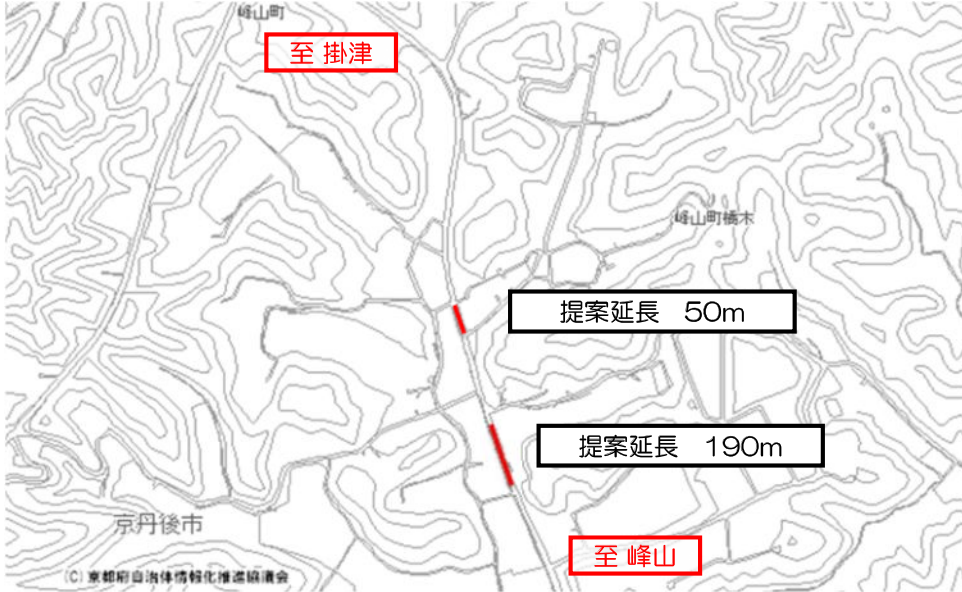
平成28年度 府民公募型整備事業【安心・安全整備】（ 市町協働型 **府民提案型** ）

番 号	審査番号（受付番号 272）		写 真	
路線・河川名等	一般府道 掛津峰山線			
所 在 地	京丹後市峰山町橋木 地内 塩境の南側100mから200m付近			
現 在 の 状 況 及 提 案 内 容	現況	側溝（田んぼ側）が完全に埋まっている。		
	提案	土砂等の撤去		
実 施 内 容	工種	・側溝清掃		
	規模	・側溝清掃 45m		
位 置 図			説 明 図 面	
備 考				

平成28年度 府民公募型整備事業【安心・安全整備】（ 市町協働型 **府民提案型** ）

番号	審査番号（受付番号 273）		写 真	
路線・河川名等	一般府道 掛津峰山線			
所在地	京丹後市峰山町橋木 地内 集落から矢田区境目付近			
現在の状況 及 提案内容	現況	縁石の車道側に土砂がたまっている。		
	提案	土砂の除去		
実施内容	工種	・路側清掃		
	規模	・路側清掃 1,200mの内、土砂堆積箇所		
位置図			説明図面	
備考				

H28 府民公募型整備事業【安心・安全整備】（市町協働型・**府民提案型**）

番号	審査番号（受付番号 274）		写真	
路線・河川名等	一般府道 掛津峰山線（663号）		 	
所在地	京丹後市峰山町橋木 地内		 	
現在の状況 及 提案内容	現況	路面が非常に傷んでいる 水道工事の掘り返し等によりガタガタである そのため車(二輪車含む)の運転がしづらく、民家への騒音・振動の悪影響がある 又、観光自家用車も増加している		
	提案	舗装のし直し		
実施内容	工種	実施しない		
	規模			
位置図			<p style="text-align: center;">説明図面</p> 	
備考	受付番号156番と重複しているため			



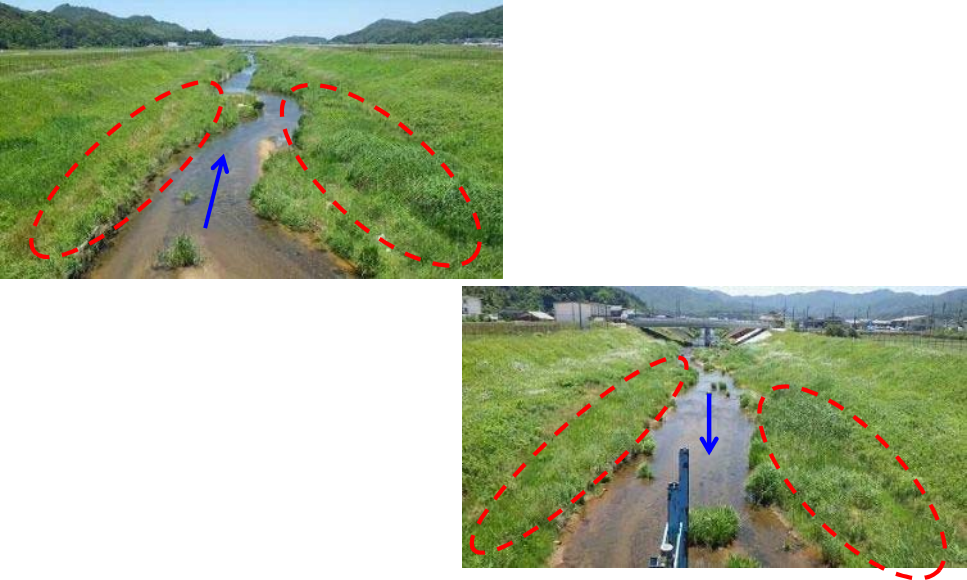
平成28年度 府民公募型整備事業【安心・安全整備】（ 市町協働型 **府民提案型** ）

番号	審査番号（受付番号 275）		写真	
路線・河川名等	一般府道 掛津峰山線			
所在地	京丹後市峰山町橋木 地内			
現在の状況 及 提案内容	現況	山斜面から雑木等が覆い被さっている。		
	提案	倒れてきそうな木の伐採。		
実施内容	工種	実施しない。		
	規模			
位置図			説明図面	
備考	民地の樹木であるため。			

平成28年度 府民公募型整備事業【安心・安全整備】（ 市町協働型 **府民提案型** ）

番号	審査番号（受付番号 276）	写真	
路線・河川名等	一般府道 芦原甲山線		
所在地	京丹後市久美浜町橋爪 地内 久美浜高校周辺		
現在の状況 及 提案内容	<p>現況 通学路になっており夜非常に暗い。</p> <hr/> <p>提案 防犯灯の設置</p>		
実施内容	<p>工種 実施しない。</p>	説明図面	
	<p>規模</p>		
位置図			
備考	防犯灯の設置は市に相談して下さい。		

H28 府民公募型整備事業【安心・安全整備】（ 市町協働型 **府民提案型** ）

番号	審査番号（受付番号277）		写真	
路線・河川名等	二級河川 川上谷川			
所在地	京丹後市久美浜町橋爪地内			
現在の状況 及 提案内容	現況	河川に土砂が堆積している。		
	提案	河川の浚渫		
実施内容	工種	浚渫工		
	規模	延長 300m（一部実施）		
位置図			説明図面	
備考	土砂堆積箇所のみ実施する。（H27採択済み）			

平成28年度 府民公募型整備事業【安心・安全整備】（ 市町協働型 **府民提案型** ）

番号	審査番号（受付番号 278）		写真	
路線・河川名等	一般府道 芦原甲山線			
所在地	京丹後市久美浜町橋爪 地内 久美浜高校グラウンド横三差路			
現在の状況 及 提案内容	現況	水路の端にある反射板のコンクリートの基礎部分が邪魔になる。		
	提案	コンクリートを除去		
実施内容	工種	実施しない。		
	規模			
位置図			説明図面	
備考	地覆は川への転落防止であり、緊急性を要しないため。			



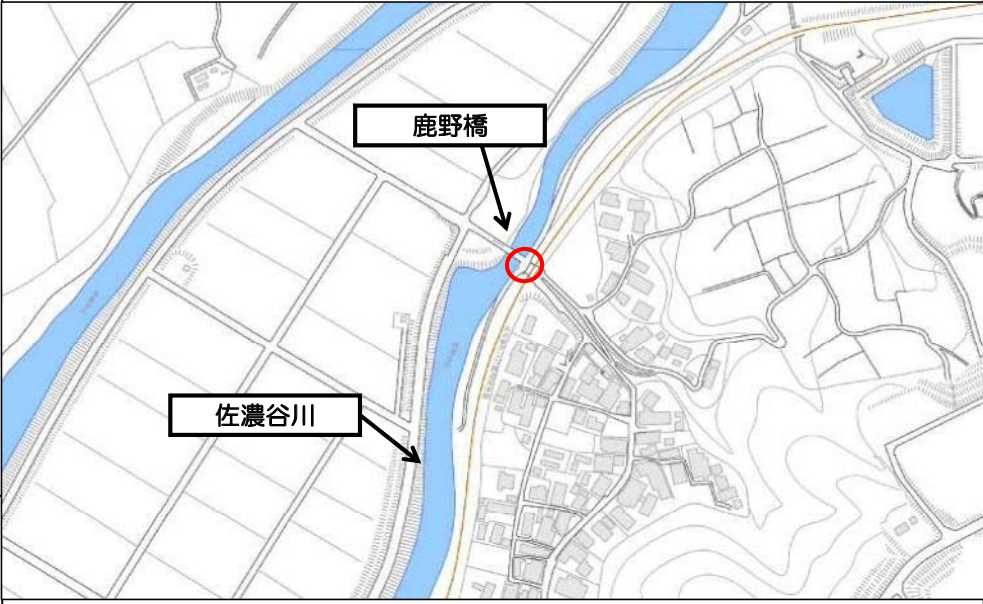
H28 府民公募型整備事業【安心・安全整備】（ 市町協働型 **府民提案型** ）

番号	審査番号（受付番号279）		写 真	
路線・河川名等	二級河川 佐濃谷川		 	
所在地	京丹後市久美浜町鹿野地内			
現在の状況 及 提案内容	現況	河川に土砂が堆積している。		
	提案	河川の浚渫		
実施内容	工種	浚渫工		
	規模	延長 3000m（一部実施）		
位置図			説明図面	
備考	土砂堆積箇所のみ実施する。（H26一部採択・施工済み）			

H28 府民公募型整備事業【安心・安全整備】（市町協働型 **府民提案型**）

番号	審査番号（受付番号280）		写真	
路線・河川名等	二級河川 佐濃谷川			
所在地	京丹後市久美浜町鹿野地内			
現在の状況 及 提案内容	現況	新橋ノ坪橋から旧橋ノ坪橋までの右岸堤防道路が低いため洪水時、冠水する可能性がある。	<p data-bbox="1554 855 1738 887">説明図面</p> 	
	提案	河川改修事業の早期着手		
実施内容	工種	実施しない		
	規模			
位置図				
備考	大規模な改築工事となるため対象外とする。			

H28 府民公募型整備事業【安心・安全整備】（市町協働型・**府民提案型**）

番号	審査番号（受付番号 281）		写真
路線・河川名等	市道葛野鹿野線		
所在地	京丹後市久美浜町鹿野 地内		
現在の状況 及 提案内容	現況	鹿野橋交差点の道幅が狭く、大型車両が曲がれない。高齢者世帯の 一帯が付近にあり、もしもの時、緊急車両が家まで行けない。	
実施内容	工種	実施しない。	
	規模		
位置図			<p data-bbox="1541 847 1715 874">説明図面</p> 
備考	京都府管理施設でないため、実施しない。		

H28 府民公募型整備事業【安心・安全整備】（ 市町協働型 ・ **府民提案型** ）

番号	審査番号（受付番号282）		写 真	
路線・河川名等	二級河川 佐濃谷川			
所在地	京丹後市久美浜町鹿野地内			
現在の状況 及 提 案 内 容	現況	市道鹿野橋架け替え時、撤去された記念碑の復旧		
	提 案	土地改良記念碑を市道鹿野橋上流部左岸に設置希望		
実 施 内 容	工 種	実施しない		
	規 模			
位 置 図			<p>説 明 図 面</p>	
備 考	他事業で実施。			



H28 府民公募型整備事業【安心・安全整備】（ 市町協働型 府民提案型 ）

番号	審査番号（受付番号283）	写真	
路線・河川名等	二級河川 竹野川		
所在地	京丹後市峰山町荒山地内		
現在の状況 及 提案内容	<p>現状 堤内地の石積み（用水路兼用）が崩壊している。これ以上崩壊すると用水の確保及び流域の危険に繋がる</p> <p>提案 コンクリート製品で施工</p>		
実施内容	<p>工種 護岸工</p> <p>規模 延長 20m</p>		
位置図		説明図面	
備考	堤防に影響する箇所のみ実施する。		

平成28年度 府民公募型整備事業【景観整備】（市町協働型 **府民提案型**）

番号	審査番号（受付番号 284）	写真	
路線・河川名等	一般国道 312号		
所在地	京丹後市峰山町二箇 地内 新二箇橋		
現在の状況 及 提案内容	<p>現況 橋梁の欄干が錆びている。</p> <p>提案 欄干の再塗装を行う。</p>		
実施内容	<p>工種 実施しない。</p> <p>規模</p>		
位置図			説明図面
備考	他事業で検討する。		

H28 府民公募型整備事業【安心・安全整備】（ 市町協働型 **府民提案型** ）

番号	審査番号（受付番号285）	写真	
路線・河川名等	二級河川 小西川		
所在地	京丹後市峰山町杉谷地内		
現在の状況 及 提案内容	<p>現況 河床に雑草が繁茂し、流れを阻害している。</p> <p>提案 草刈り</p>		
実施内容	<p>工種 実施しない</p> <p>規模</p>		
位置図		説明図面	
備考	断面阻害が著しくなく、緊急性が低いため実施しない。		

平成28年度 府民公募型整備事業【安心・安全整備】（ 市町協働型 **府民提案型** ）

番号	審査番号（受付番号 286）	写真	
路線・河川名等	一般府道 町分久美浜線		
所在地	京丹後市久美浜町友重 地内 野村氏宅からあべの自動車まで		
現在の状況 及 提案内容	現況 通学路になっているが道路が狭く危険。		
	提案 グリーンベルトを設置		
実施内容	工種 ・グリーンベルト設置		
	規模 ・グリーンベルト設置 1,000m		
位置図			
備考			