




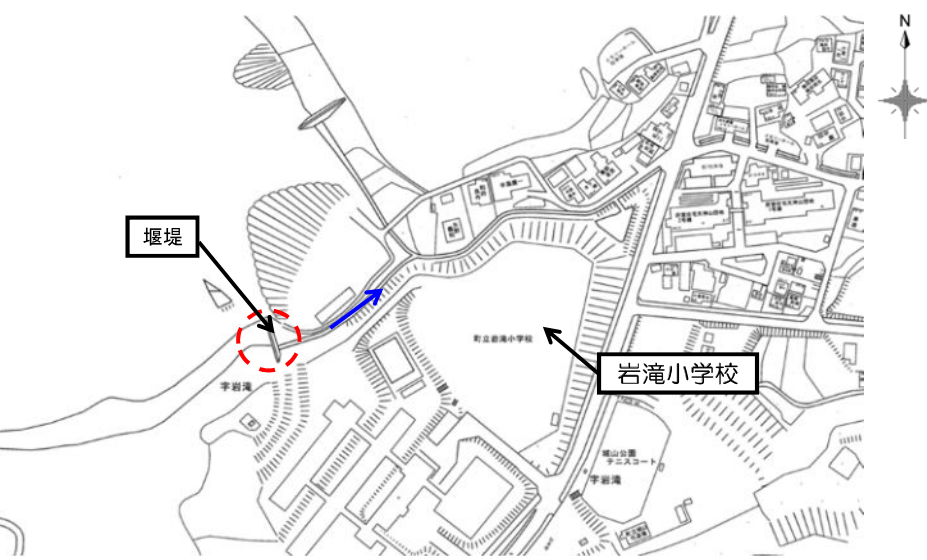
H28 府民公募型整備事業【安心・安全整備】（市町協働型 ・ 府民提案型）

番号	審査番号（受付番号 001）		写真	
路線・河川名等	二級河川 神谷川			
所在地	京丹後市久美浜町神谷地内			
現在の状況 及 提案内容	現況	護岸が崩壊しており、出水期までに復旧しないと更に被害が拡大する。	説明図面	
	提案	ブロック積による護岸復旧		
実施内容	工種	護岸工		
	規模	延長 5m		
位置図			<p>備 考</p> <p data-bbox="315 1401 1151 1511">兼用護岸であり、道路として必要な施設は道路管理者が実施する。</p>	

H28 府民公募型整備事業【安心・安全整備】（市町協働型 **府民提案型**）

番号	審査番号（受付番号 002）		写真	
路線・河川名等	国道178号			
所在地	与謝野町岩滝地内 町道板列線交差点			
現在の状況 及 提案内容	現況	交差点内に老朽化した側溝及び柵があり段差を生じ危険		
	提案	段差の解消または側溝の撤去、付替		
実施内容	工種	側溝改修	説明図面	
	規模	延長 7.5m		
位置図				
備考				

H28 府民公募型整備事業【安心・安全整備】（市町協働型・**府民提案型**）

番号	審査番号 (受付番号 003)	写真	
路線・河川名等	砂防河川 大風呂川		
所在地	与謝野町岩滝地内 大風呂川砂防堰堤		
現在の状況 及 提案内容	<p>現況</p> <p>当該砂防堰堤は土砂・流木などによって既に満杯で、堆積土砂に樹木が茂っている状況となっており、本来の機能をはたしていない。流末水路のマンホール蓋が跳ね上がり、水が溢れ出すなど家屋への浸水が危惧され、警報が発令される都度、土嚢により玄関を囲まれる区民もおられます。</p>		
	<p>提案</p> <p>堆積土砂の撤去と施設周辺の整備を行って欲しい。なお、大風呂川は天神山川と合流し、天神山川として下流に流れていますが、天神山川の砂防堰堤は、平成27年度3月頃から土砂の撤去などの工事を施工されました。</p>	<p>非管理型堰堤</p>	
実施内容	<p>工種</p> <p>実施しない。</p>		
	<p>規模</p>		
位置図			<p>説明図面</p> 
備考	<p>堰堤上流の堆砂の勾配は、維持管理上問題のない緩い範囲であり、緊急性が低い。</p>		

H28 府民公募型整備事業【安心・安全整備】（市町協働型・**府民提案型**）

番号	審査番号（受付番号 004）		写真	
路線・河川名等	主要地方道 久美浜湊宮浦明線（49号）			
所在地	京丹後市久美浜町大向 地内			
現在の状況 及 提案内容	現況	湊大橋通過直後に道幅が狭小になり急カーブが連続する。この地帯は観光地で他府県ナンバーの車両も多く、夜になると付近一帯は真暗で危険		
	提案	人家付近の安全確保を図るため、アーム式道路照明灯を2基設置する		
実施内容	工種	実施しない。		
	規模			
位置図			<p style="text-align: center;">説明図面</p> 	
備考	技術基準に適合しないため、実施しない。			

H28府民公募型整備事業【安心・安全整備】（ 市町協働型 **府民提案型** ）

番号	審査番号（受付番号 005 ）		写真	
路線・河川名等	久美浜港			
所在地	京丹後市久美浜町大向 港大橋西側			
現在の状況 及 提案内容	現況	夜間暗く、漁船の接岸に支障、漁具の盗難		
	提案	照明灯の設置		
実施内容	工種	実施しない		
	規模			
位置図			<p data-bbox="1541 847 1727 874">説明図面</p> 	
備考	関係法令や構造基準、技術基準と適合していないものであるため対象外			

平成28年度 府民公募型整備事業【安心・安全整備】（ 市町協働型 **府民提案型** ）

番号	審査番号（受付番号 006）	写真	
路線・河川名等	一般府道 町分久美浜線		
所在地	京丹後市久美浜町畑 地内 松山谷入口 約75m		
現在の状況 及 提案内容	現況 土砂が堆積して流れを阻害している。		
	提案 堆積土砂を撤去		
実施内容	工種 実施しない。		
	規模		
位置図			説明図面
備考	用水路であり、道路施設ではないため。		

H28府民公募型安心・安全整備事業（市町協働型・**府民提案型**）

番号	審査番号 (受付番号 007)	提案箇所 写真
路線・河川名等	一般国道 178号	
所在地	京丹後市 丹後町 久僧 地内	
現在の状況 及 提案内容	<p><現況> 舗装継手箇所に段差あり、全体にわたってクラックがある。</p> <p><提案> 舗装修繕</p>	
実施内容	<p>工種 舗装工</p> <hr/> <p>規模 延長L=130m 幅員W=5.3~6.0m 切削オーバーレイ</p>	
位置図		<p>説明図面</p>
備考	<p>至間人</p>	<p>至間人</p>

H28 府民公募型整備事業【安心・安全整備】（市町協働型 ・ 府民提案型）

番号	審査番号（受付番号 010）	写真	
路線・河川名等	宮津港 日置地区		
所在地	宮津市字日置 清五郎川河口付近～船置場		
現在の状況 及 提案内容	現況 波や潮流により、河口に砂・石が大量に流入し川の流れを阻害している。		
	提案 海からの砂・石の流入を防ぐ突堤を設置する。		
実施内容	工種 堆積土砂の除去 既設の消波ブロックの有効活用		
	規模 浚渫V=50m ³ 消波ブロック移設 2基		
位置図			説明図面
備考			

H28 府民公募型安心・安全整備事業（市町協働型 **府民提案型**）

番号	審査番号（受付番号 011）	写真	
路線・河川名等	一般国道 国道 178号		
所在地	宮津市 日置(浜地区) 地内 妙圓寺入り口より宮津法面200m付近		
現在の状況 及 提案内容	<p><現況> 交通量が多く幅員狭小で見通しが悪い上、ガードレール等がない 為大変危険です。</p> <p><提案> 通行車両に安全を喚起する標識及び視線誘導標を設置してほしい。</p>		
実施内容	<p>工種 実施しない。</p>		
	<p>規模</p>		
位置図		説明図面	
備考	他事業（小修繕）で指示済み		

H28 府民公募型安心・安全整備事業（市町協働型・**府民提案型**）

番号	審査番号（受付番号 012）	写真	
路線・河川名等	一般国道 国道 178号		
所在地	宮津市 日置(浜地区) 地内 市道墓下線から市道鎌町笠原線まで		
現在の状況 及 提案内容	<p><現況> 幅員狭小で見通しが悪い上、歩道がなくガードレール等がない為、歩行者や自転車利用者にとって大変危険です。</p> <p><提案> 歩道・安全柵の設置。標識及・線誘導標の設置。側溝への蓋掛。</p>		
実施内容	<p>工種 減速マークの設置。〈一部実施〉</p>	<p>説明図面</p> 	
	<p>規模 N=2箇所</p>		
位置図			
備考	<p>要望延長200mの歩道と安全柵の設置は用地買収を伴うため実施出来ない。 減速マークの設置で安全対策を行いたい。</p>		

H28 府民公募型安心・安全整備事業（市町協働型・**府民提案型**）

番号	審査番号（受付番号 013）		写真	
路線・河川名等	一般国道 国道 178号			
所在地	宮津市 日置(浜地区) 地内 上中瀬組から下中瀬組まで			
現在の状況 及 提案内容	<p><現況> 幅員狭小で見通しが悪い上、歩道がなく、ガードレール等がない為、歩行者や自転車利用者や通行車両にとって大変危険です。</p> <p><提案> 標識及び視線誘導標の設置。側溝への蓋掛による歩道設置。</p>			
実施内容	工種	安全対策として減速帯の設置。〈一部実施〉	<p style="text-align: center;">説明図面</p> 	
	規模	N=2箇所		
位置図			<p style="text-align: center;">説明図面</p> 	
備考	<p>要望延長は300mあり側溝に蓋をするだけでは歩道基準を満たさない。標識や視線誘導標を設置する空間がないため減速帯の実施で安全対策とする。</p>		<p style="text-align: center;">至宮津</p>	

H28 府民公募型整備事業【安心・安全整備】（市町協働型 **府民提案型**）

番号	審査番号（受付番号 014）		写真	
路線・河川名等	宮津港 日置海岸			
所在地	宮津市字日置 日置海岸			
現在の状況 及 提案内容	現況	護岸水叩き排水路に傾斜が無く、常時汚水や汚泥等が溜まった状態になっている。		
実施内容	提案	排水路に傾斜を付ける。		
	工種	堆積土砂撤去		
	規模	延長 110m		
位置図			<p style="text-align: center;">説明図面</p> 	
備考	護岸水叩き水路は越波した海水を排水する施設である。			

H28 府民公募型安心・安全整備事業（市町協働型 **府民提案型**）

番号	審査番号（受付番号 015）		写真	
路線・河川名等	一般国道 国道 178号			
所在地	宮津市 日置(浜地区) 地内 妙円寺バス停から府道浜丹後線交差点まで			
現在の状況 及 提案内容	<p><現況> 車道に段差があり、車両が通行する度に家屋が振動する。</p> <p><提案> 舗装の修繕をしてほしい。</p>			
実施内容	工種	切削オーバーレイ 区画線（外側線）		
	規模	延長L=160m 幅員W=3.2m 面積A=512㎡ 区画線L=120m		
位置図			説明図面	
備考				

H28 府民公募型整備事業【安心・安全整備】（市町協働型・**府民提案型**）

番号	審査番号（受付番号 〇16）		写真
路線・河川名等	江尻緑地		
所在地	宮津市江尻 地内 江尻漁港防波堤から北東150m付近		
現在の状況 及 提案内容	現況	公園整備が進められてきたが、側溝の未整備箇所があるため排水不良を起こしており、衛生的にも良くない。	
	提案	側溝整備を進めてほしい。	
実施内容	工種	実施しない。	
	規模		
位置図			説明図面
備考	境界が未確定のため整備できない。 排水不良については他事業（港湾修繕）で改善する。		

H28 府民公募型安心・安全整備事業（市町協働型 **府民提案型**）

番号	審査番号（受付番号 017）	写真	
路線・河川名等	主要地方道 宮津養父線		
所在地	与謝野町 四辻 地内 町道四辻縄手線交差点付近		
現在の状況 及 提案内容	<p><現況> 舗装の老朽化によりクラックが激しく、車両の通行に支障があるととも、 近隣家屋の振動が激しい。</p> <p><提案> 舗装の修繕をしてほしい。</p>		
実施内容	<p>工種 切削オーバーレイ 区画線（横断歩道、外側線）</p>	説明図面	
	<p>規模 延長L=40m 幅員W=7.5m 面積A=300㎡ 区画線 幅45cm 長3m×6本 外側線30m</p>		
位置図			
備考			

H28 府民公募型整備事業【安心・安全整備】（ 市町協働型 **府民提案型** ）

番号	審査番号 (受付番号 018)	写真
路線・河川名等	二級河川 香河川	
所在地	与謝野町石川地内 川向橋上流右岸30m	
現在の状況 及 提案内容	<p>現況 ブロック積と堤防の境目から水が浸透し路面が沈下しており崩壊の危険性がある。</p> <p>提案 沈下箇所を修繕してコンクリート舗装等の水が浸透しないような対策を実施してほしい。</p>	
実施内容	<p>工種 実施しない。 (補修済みのため)</p> <p>規模</p>	
位置図		説明図面
備考		

H28 府民公募型整備事業【安心・安全整備】（ 市町協働型 **府民提案型** ）

番号	審査番号 (受付番号 〇19)	写真
路線・河川名等	二級河川 香河川	
所在地	与謝野町石川地内 川向橋と浜倉橋の中間の右岸にあるフラップゲート	
現在の状況 及 提 案 内 容	<p>現況 フラップゲートが壊れて完全に閉まりきらないため豪雨時には水が堤内地に逆流する。</p> <p>提案 フラップゲートを修繕して完全に閉まるようにしてほしい。</p>	
実施内容	<p>工種 実施しない</p> <p>規模</p>	
位置図		説明図面
備 考	維持修繕工事で実施	

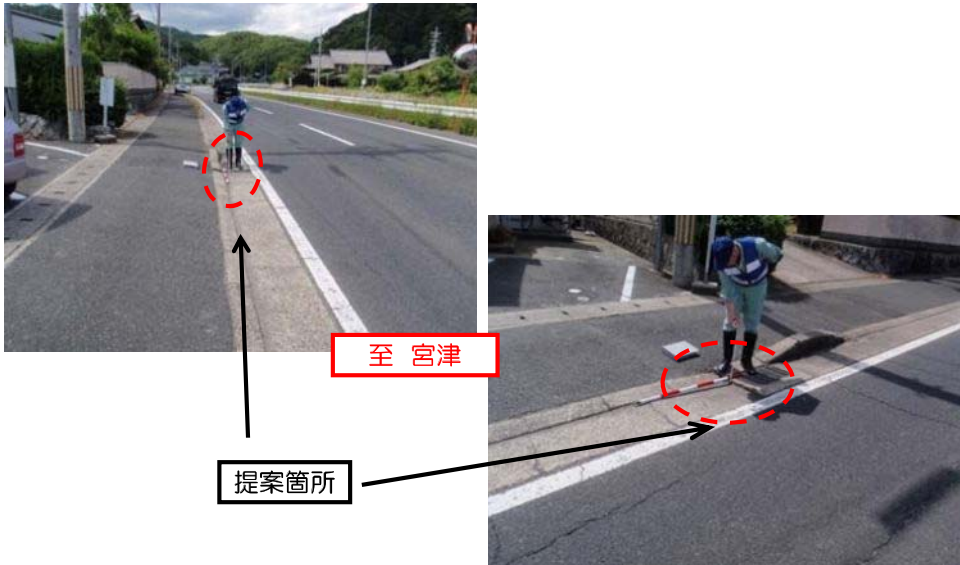
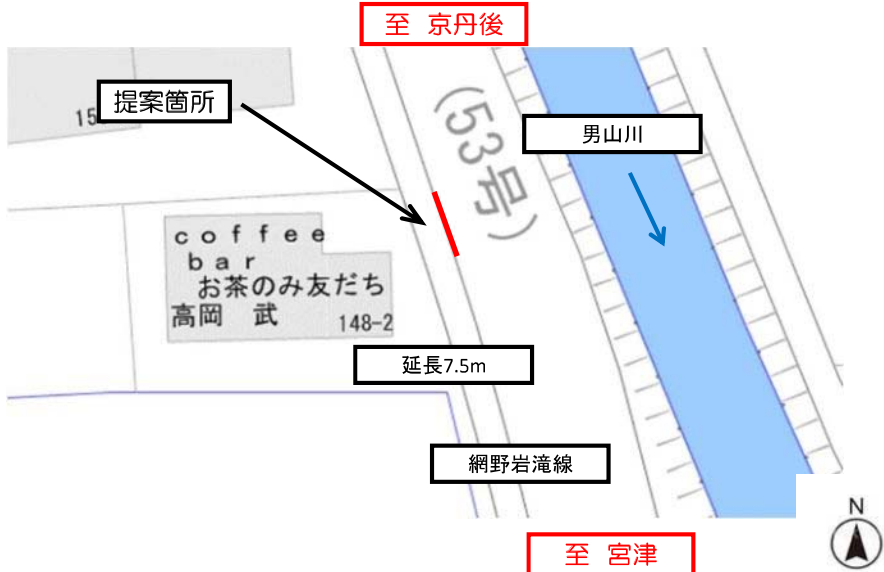


H28 府民公募型整備事業【安心・安全整備】（市町協働型 ・ 府民提案型）

番号	審査番号 (受付番号 020)	写真
路線・河川名等	二級河川 岩屋川	
所在地	与謝野町幾地地内 二本松橋少し上流より下流へ280m区間	
現在の状況 及 提案内容	現況 この区間は、土砂が堆積しており水の流れを阻害しているため、氾濫の危険性がある。	
	提案 浚渫を実施し豪雨時にも水が円滑に流れるようにしてほしい。	
実施内容	工種 実施しない。	
	規模	
位置図		<p>説明図面</p> 
備考	河川維持管理機能上緊急性は低いため、今後経過観察とし、必要に応じて対応する。	

H28 府民公募型安心・安全整備事業（市町協働型・**府民提案型**）

番号	審査番号（受付番号 021）		写真	
路線・河川名等	一般府道 野田川加悦線(626号)			
所在地	与謝野町 三河内 地内 （株アイフル資材置場付近）			
現在の状況 及 提案内容	<p><現況> この道路は付近の小学生の通学路であるが、路肩が狭く登下校が大変危険です。</p> <p><提案> 道路の側溝に蓋掛けをしてほしい。</p>			
実施内容	工種	実施しない	<p style="text-align: center;">説明図面</p> 	
	規模			
位置図			<p style="text-align: center;">説明図面</p> 	
備考	内カーブであり蓋を掛け歩行者を誘導するのは危険である。		<p style="text-align: center;">説明図面</p> 	

H28 府民公募型整備事業【安心・安全整備】（市町協働型・**府民提案型**）

番号	審査番号（受付番号 022）		写真	
路線・河川名等	主要地方道網野岩滝線			
所在地	与謝野町男山地内			
現在の状況 及 提案内容	現況	街渠が沈下し、自転車等の通行に支障があり危険である。	説明図面	
	提案	街渠のやり替え		
実施内容	工種	街渠補修		
	規模	1m		
位置図				
備考				