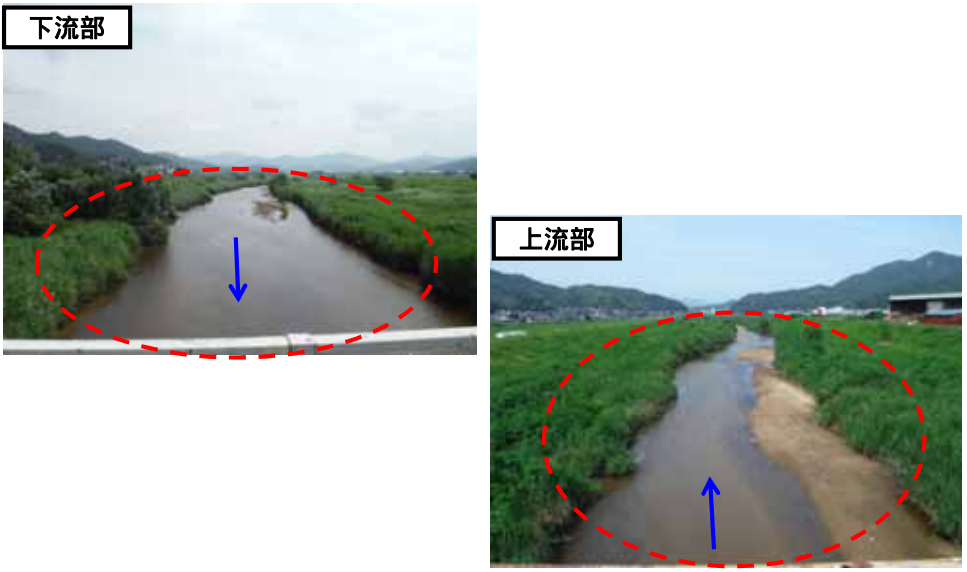

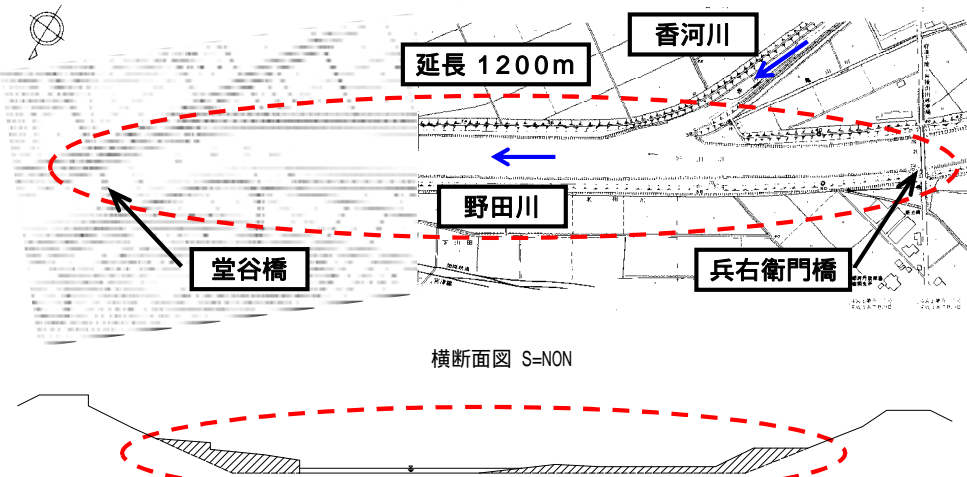


府民公募型整備事業【安心・安全整備】（ 市町協働型 ・ **府民提案型** ）

番号	審査番号 194 (受付番号 269)		写真	
路線・河川名等	主要地方道 宮津養父線			
所在地	与謝野町下山田地内			
現在の状況 及 提案内容	現況	冬場の降雪時、通行する車がスリップにより路肩から転落する危険性がある。また、路肩を歩く歩行者を防護するものがないので危険である。		
	提案	路肩への転落を防止するためにガードレールを設置してほしい。歩行者の安全確保のためガードパイプを設置してほしい。		
実施内容	工種	ガードレール設置工 ガードパイプ設置工		
	規模	延長35m 延長18m		
位置図			説明図面	
備考				


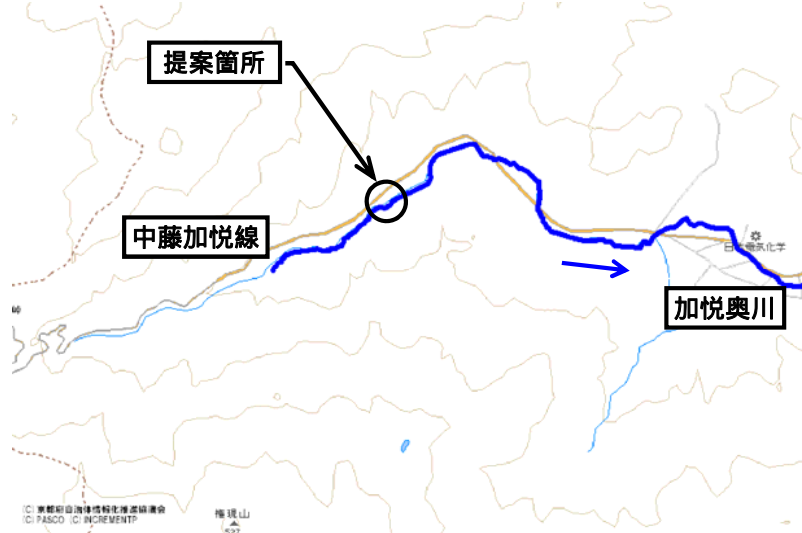
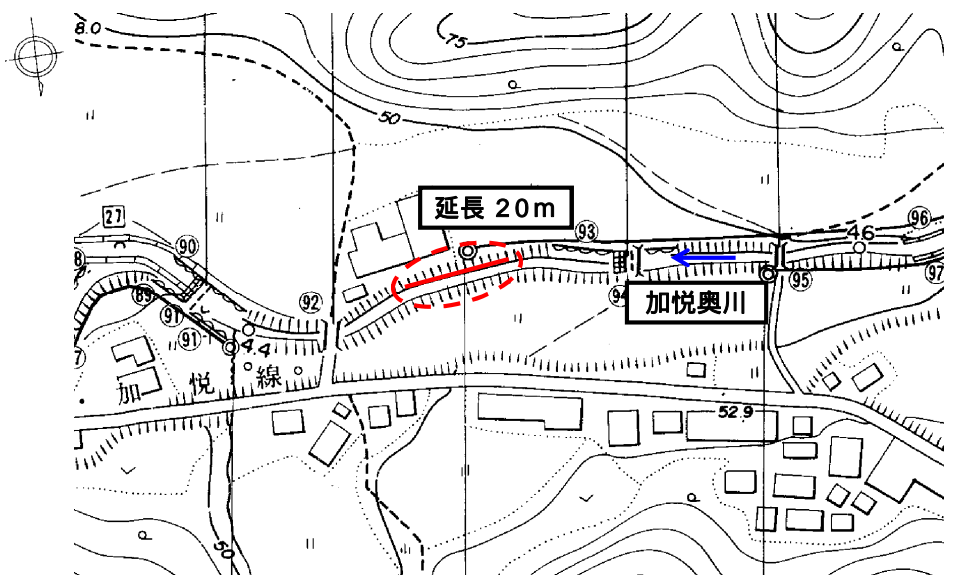
府民公募型整備事業【安心・安全整備】（ 市町協働型 ・ 府民提案型 ）

番号	審査番号 345 (受付番号 270)		写真	
路線・河川名等	二級河川 野田川			
所在地	与謝野町下山田地内 (兵右衛門橋から堂谷橋)			
現在の状況 及 提案内容	現況	土砂が堆積し、水の流れを阻害している。		
	提案	浚渫を実施し、円滑な水の流れを確保する。		
実施内容	工種	浚渫	説明図面	
	規模	延長 1200m (一部実施)		
位置図				
	備考	土砂堆積箇所のみ実施する。		<div style="border: 1px solid black; padding: 5px; text-align: center;"> <p>河積阻害率</p> <p>$40.1\text{m}^2 / 350.9\text{m}^2 = 11.4\% > 10\%$</p> </div>

府民公募型整備事業【安心・安全整備】（ 市町協働型 ・ **府民提案型** ）

番号	審査番号 303 (受付番号 271)		写 真	
路線・河川名等	二級河川 加悦奥川			
所在地	与謝野町加悦奥地内			
現在の状況 及 提案内容	現況	護岸基礎部が洗掘され、崩壊の危険性がある。		
実施内容	提案	護岸の修繕		
位置図	工種	護岸の修繕及び水叩きの改修	説明図面	
	規模	延長 8 m		
備考				


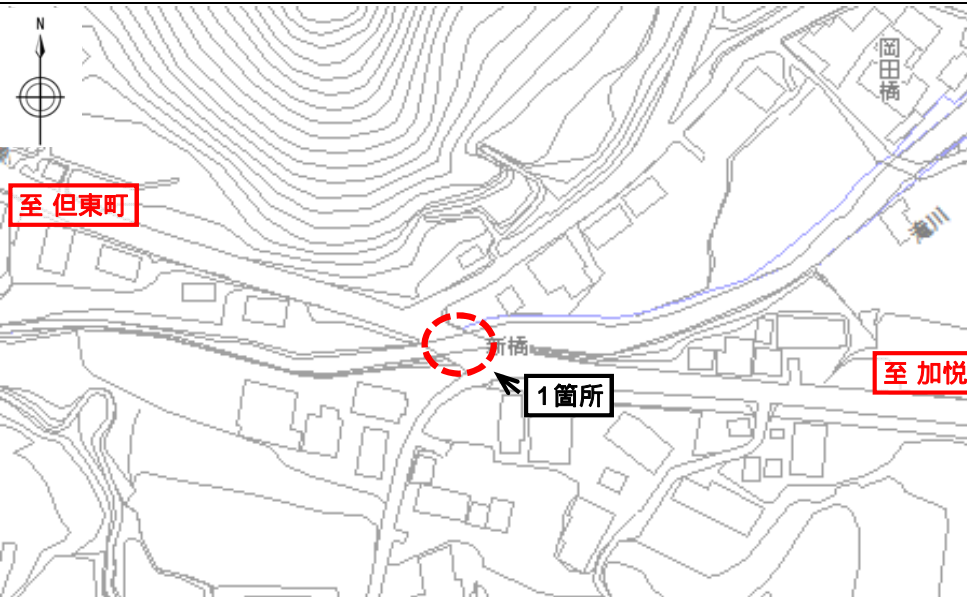
府民公募型整備事業【安心・安全整備】（ 市町協働型 ・ **府民提案型** ）

番号	審査番号 304 (受付番号 272)		写真	
路線・河川名等	二級河川 加悦奥川			
所在地	与謝野町加悦奥地内			
現在の状況 及 提案内容	現況	右岸土羽護岸が浸食されており、豪雨時には崩壊の危険性がある。		
	提案	ブロック積護岸に改良		
実施内容	工種	護岸の改修		
	規模	延長 20m		
位置図			説明図面	
備考				





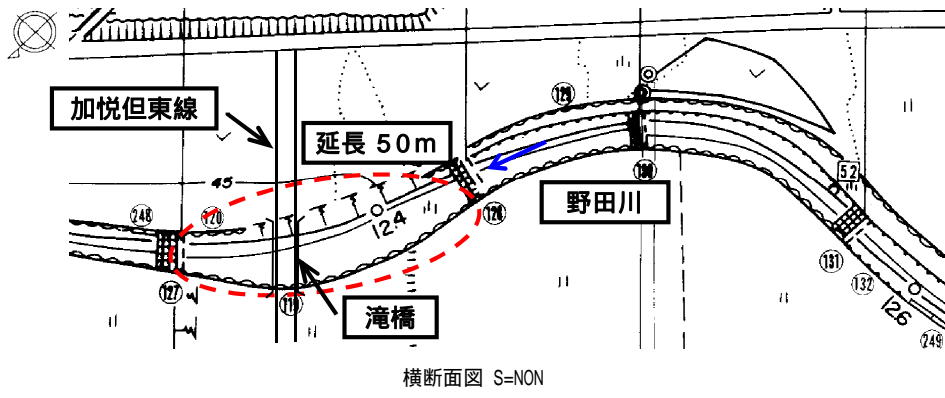
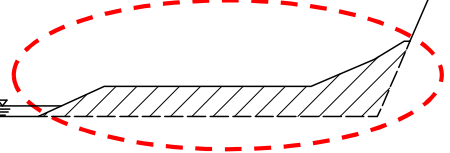
府民公募型整備事業【安心・安全整備】（ 市町協働型 ・ **府民提案型** ）

番号	審査番号 305 (受付番号 273)		写真	
路線・河川名等	二級河川 加悦奥川			
所在地	与謝野町加悦奥地内			
現在の状況及び提案内容	現況	石積護岸が崩落している。		
	提案	ブロック積護岸に改修する。		
実施内容	工種	護岸の修繕		
	規模	延長 4.5m		
位置図			説明図面	
備考				


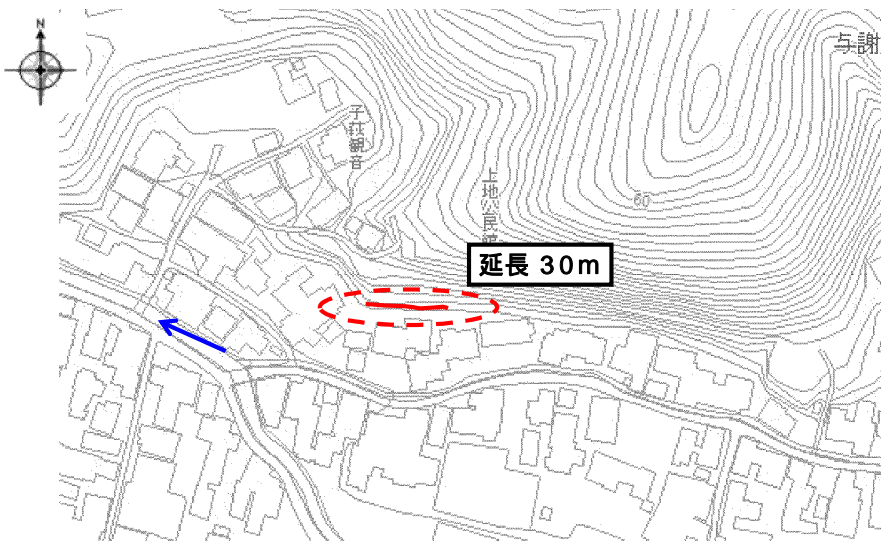
府民公募型整備事業【安心・安全整備】（ 市町協働型 ・ **府民提案型** ）

番号	審査番号 202 (受付番号 274)		写真	
路線・河川名等	一般府道 加悦但東線			
所在地	与謝野町滝地内 新橋付近			
現在の状況 及 提案内容	現況	新橋付近が交差点になっているが、夜は暗いので危険である。		
	提案	夜間の安全確保のため道路照明を設置してほしい。		
実施内容	工種	道路照明工		
	規模	1箇所		
位置図			<p>説明図面</p> 	
備考				




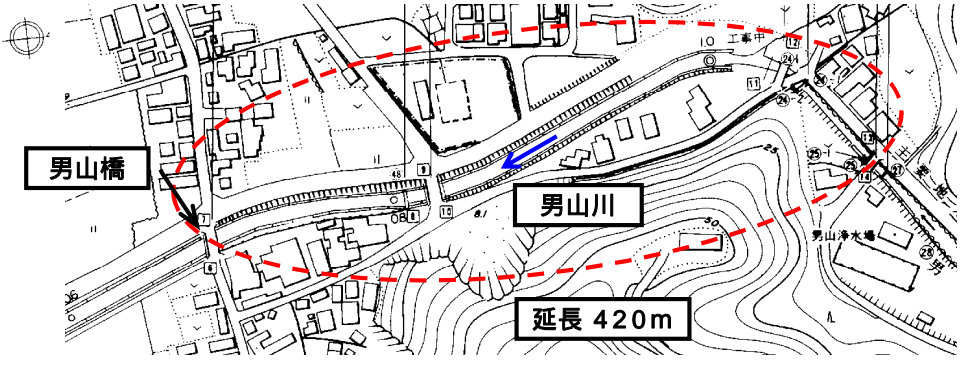
府民公募型整備事業【安心・安全整備】（ 市町協働型 ・ 府民提案型 ）

番号	審査番号 270 (受付番号 275)		写 真	
路線・河川名等	二級河川 野田川		<div style="display: flex; flex-wrap: wrap;"> <div style="width: 50%; text-align: center;"> <p>下流部</p>  </div> <div style="width: 50%; text-align: center;"> <p>橋下部</p>  </div> <div style="width: 50%; text-align: center;"> <p>上流部</p>  </div> <div style="width: 50%; text-align: center;"> <p>橋下部</p>  </div> </div>	
所在地	与謝野町滝地内 (滝橋上下流)			
現在の状況 及 提案内容	現況	橋梁上下流部に土砂が堆積しており、豪雨時には氾濫の危険性がある。		
	提案	浚渫を実施し円滑な水の流れを確保する。		
実施内容	工種	浚渫及び張ブロックの修繕		
	規模	提案区間(浚渫工延長 50m、張ブロック工(左岸) 7.5m)内の一部		
位置図	 <p>加悦但東線 与謝郵便局 与謝小学校 野田川 滝川 提案箇所</p>		<p>説明図面</p>  <p>加悦但東線 延長 50m 野田川 滝橋 横断面図 S=NON</p>	
備考	土砂堆積箇所のみ実施する。		<div style="border: 1px solid black; padding: 5px; width: fit-content;"> <p>河積阻害率 $12.4\text{m}^2 / 95.1\text{m}^2$ $= 13.0\% > 10\%$</p> </div> 	

府民公募型整備事業【安心・安全整備】（ 市町協働型 ・ **府民提案型** ）

番号	審査番号 376 (受付番号 276)		写真	
路線・河川名等	石川上地 急傾斜			
所在地	与謝野町石川地内			
現在の状況及び提案内容	現況	擁壁上部に樹木が繁茂し、景観を損ねている。		
	提案	立木の伐採および撤去し、景観を確保する。		
実施内容	工種	草木の伐採	説明図面	
	規模	提案区間 (延長 30m) 内の一部		
位置図				
備考	官有地内のみ実施			

府民公募型整備事業【安心・安全整備】（ 市町協働型 ・ **府民提案型** ）

番号	審査番号 346 (受付番号 277)		写真	
路線・河川名等	二級河川 男山川		下流部 	上流部 
所在地	与謝野町男山地内		中流部 	
現在の状況 及 提案内容	現況	土砂の堆積により水の流れを阻害している。	説明図面	
	提案	浚渫を実施し、円滑な水の流れを確保する。	 <p style="text-align: center;">横断面図 S=NON</p>	
実施内容	工種	浚渫		
	規模	延長 L = 420m (一部実施)	位置図	
備考	土砂堆積箇所のみ実施する。			

府民公募型整備事業【安心・安全整備】（ 市町協働型 ・ **府民提案型** ）

番号	審査番号 140 (受付番号 278)		写真	
路線・河川名等	主要地方道 宮津養父線			
所在地	与謝野町弓木地内			
現在の状況 及 提案内容	現況	府道横断暗渠の流末に側溝がないため田んぼにたれ流し状態になっている。又、側溝がないため降雨時には路面排水が家に流入する。		
	提案	側溝を新設するとともに、これを横断暗渠の流末まで延長していただき、府道横断暗渠に円滑な排水と路面排水の円滑な排水ができるようにしてほしい。		
実施内容	工種	側溝工、管渠工		
	規模	延長30m		
位置図			<p style="text-align: center;">説明図面</p>	
備考				

府民公募型整備事業【安心・安全整備】（市町協働型 ・ 府民提案型）

番号	審査番号 229（受付番号 279）		写 真	
路線・河川名等	一般国道 178号		<div style="text-align: center; border: 1px solid black; padding: 2px;">国道178号</div> 	
所在地	京丹後市 丹後町 尾和～此代 地内			
現在の状況 及 提案内容	現況	集落から離れた区間の草が大きくなり見通しが悪い。		
	提案	草刈りの実施		
実施内容	工種	実施しない（維持管理で対応）		
	規模			
位置図			説明図面	
備考	草刈りは対象外。別途維持修繕工事により草刈り業務委託を発注済み。7月中旬から8月中旬にかけて作業を実施する。		<div style="text-align: center; border: 1px solid black; padding: 2px;">国道178号</div> 	



府民公募型整備事業【安心・安全整備】（市町協働型 ・ 府民提案型）

番号	審査番号 209 (受付番号 280)		写真	
路線・河川名等	一般国道 178号			
所在地	京丹後市 丹後町 久僧 地内			
現在の状況 及 提案内容	現況	道路と民地との間に高低差がある。		
	提案	転落防止柵を設置してほしい。		
実施内容	工種	転落防止柵		
	規模	延長 約27m		
位置図			<p>説明図面</p>	
備考				

府民公募型整備事業【安心・安全整備】（ 市町協働型 ・ **府民提案型** ）

番号	審査番号 300 (受付番号 281)		写 真	
路線・河川名等	二級河川 善王寺川			
所在地	京丹後市大宮町善王寺地内			
現在の状況 及 提案内容	現況	河川敷の陥没があり、護岸決壊につながる恐れがある。		
	提案	護岸の修復を行い、護岸の決壊が起こらないように整備する。		
実施内容	工種	護岸工	説 明 図 面	
	規模	延長10m		
位置図				
備考				

府民公募型整備事業【安心・安全整備】（ 市町協働型 ・ **府民提案型** ）

番号	審査番号 255 (受付番号 282)		写 真	
路線・河川名等	二級河川 善王寺川			
所在地	京丹後市大宮町善王寺地内			
現在の状況 及 提案内容	現況	川幅がとても狭いため、大雨の際に堤防の崩壊の危険がある。		
	提案	護岸工		
実施内容	工種	実施しない		
	規模			
位置図			<p>説明図面</p> 	
備考	土羽部の侵食等は確認できないため			

府民公募型整備事業【安心・安全整備】（ 市町協働型 ・ **府民提案型** ）

番号	審査番号 057 (受付番号 283)		写真	
路線・河川名等	一般府道 間人大宮線 (656号)			
所在地	京丹後市大宮町周枳 地内 市道ホドワラ線から石明神線間60m			
現在の状況 及 提案内容	現況	府道幅員が狭く主要道路の抜け道として利用、近年非常に交通量が増加し事故等の問題がある。道路は約70度以上の曲がりがある通勤通学児童の危険箇所であり積雪時スリップや脱輪の危険がある		
	提案	水路の蓋掛 道路拡幅による歩道幅員の確保 夜間の歩行時の危険性の解消		
実施内容	工種	実施しない		
	規模			
位置図			<p style="text-align: center;">説明図面</p>	
備考	市の管理する施設（用水路）に関する工事であり実施しない			

府民公募型整備事業【安心・安全整備】（市町協働型・**府民提案型**）

番号	審査番号 053（受付番号 284）		写 真	
路線・河川名等	一般国道 312号 一般府道 明田丹後大宮停車場線（657号）			
所在地	京丹後市大宮町周枳 地内 交差点南河川から侵入用橋梁迄 交差点北西部分			
現在の状況 及 提案内容	現況	道路幅員が狭く歩行者が川に転落する危険性がある 過去3名の転落事故が起きている 交通安全上の問題、特に必要なものであり再々度申請です		
	提案	単発的工事ではなく、近い将来区間全体の工事も考慮して改善をお願いしたい。鶴川南側里道を活用して通学路専用道路の新設		
実施内容	工種	実施しない		
	規模			
位置図				説明図面
備考	通学路専用道路の新設は相当の検討期間・費用が必要な大規模事業となるため、対象外。歩道整備については引き続き別途検討する。			





府民公募型整備事業【安心・安全整備】（ 市町協働型 ・ **府民提案型** ）

番号	審査番号 058 (受付番号 285)		写真	
路線・河川名等	一般府道 久住河辺線 (658号)			
所在地	京丹後市大宮町河辺 地内 間人大宮線と久住河辺線で交差する道路南側にある河川			
現在の状況 及 提案内容	現況	間人大宮線と久住河辺線で交差点で久住河辺線から左折する場合大きく賑らまないと左折できない。 道路が狭く河川もあり事故の発生する要因大である		
実施内容	工種	実施しない	規模	
位置図			<p>説明図面</p>	
備考	市が管理する施設（用水路）に関する工事であり実施しない。			


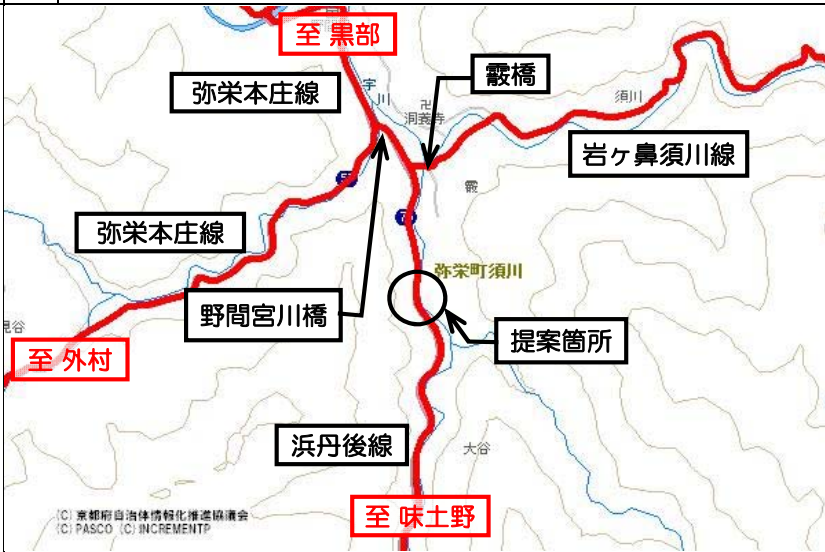
府民公募型整備事業【安心・安全整備】（ 市町協働型 ・ **府民提案型** ）

番号	審査番号 192 (受付番号 286)		写真	
路線・河川名等	一般府道 網野久美浜線 (20号)			
所在地	京丹後市網野町郷 地内 奈良橋より50m下手側より50m程の間			
現在の状況 及 提案内容	現況	奈良橋より下側に少しガードレールが有るが、そこから約50～60m程ガードレールがない、子供の自転車や軽自動車がよく利用しており、河川への転落する危険性がある		
	提案	ガードレールの設置		
実施内容	工種	防護柵工		
	規模	L=60m		
位置図			<p style="text-align: center;">説明図面</p> 	
備考				

府民公募型整備事業【安心・安全整備】（ 市町協働型 ・ **府民提案型** ）

番号	審査番号 241 (受付番号 289)		写真
路線・河川名等	二級河川 小西川		
所在地	京丹後市峰山町丹波地内		
現在の状況 及 提案内容	現況	桜内井堰から竹野川合流点の区間は未改修状況である。特に桜内井堰の下流部が狭くなっているため、隣接する、住宅等が洪水などにより床下浸水を起こす可能性があり、大変危険である。	
	提案	特に人家が連担している桜内井堰下流の約200m区間について、断面拡大などによる改修工事を行い整備する。	
実施内容	工種	護岸工	<p>説明図面</p> 
	規模	延長200m (一部実施)	
位置図			<p>説明図面</p> 
備考			

府民公募型整備事業【安心・安全整備】（市町協働型 ・ 府民提案型）

番号	審査番号 176 (受付番号 290)		写真	
路線・河川名等	主要地方道 浜丹後線			
所在地	京丹後市 弥栄町 霰 地内			
現在の状況 及 提案内容	現況	道路の法裾で崖崩れが発生し、応急対策を実施した。山全体が崩れやすい岩質の可能性もあるため、対策してほしい。		
	提案	法面对策工事（落石防止網等）		
実施内容	工種	実施しない		
	規模			
位置図			説明図面	
備考	計画策定や用地買収に時間を要する大規模工事のため、対象外（防災事業で対策を検討する。）		