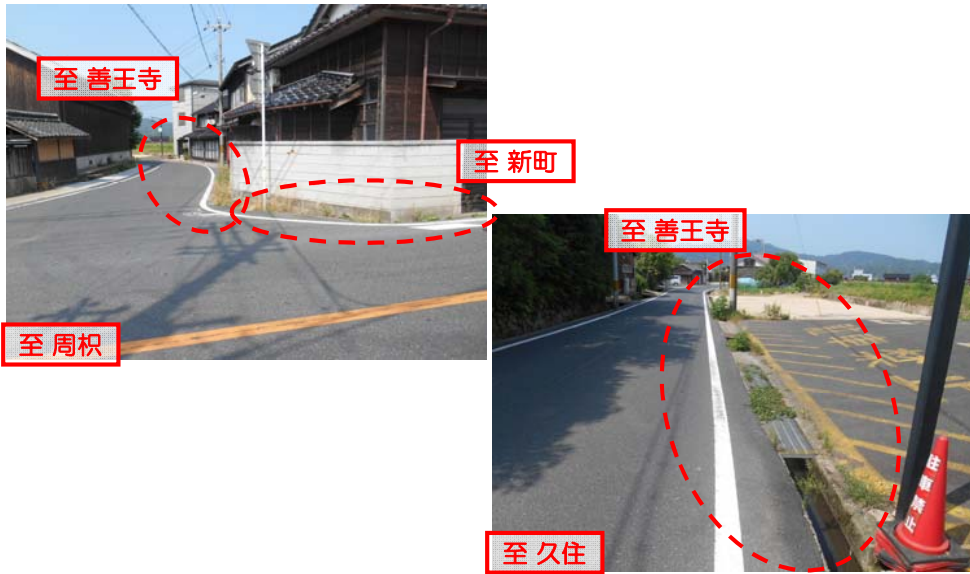

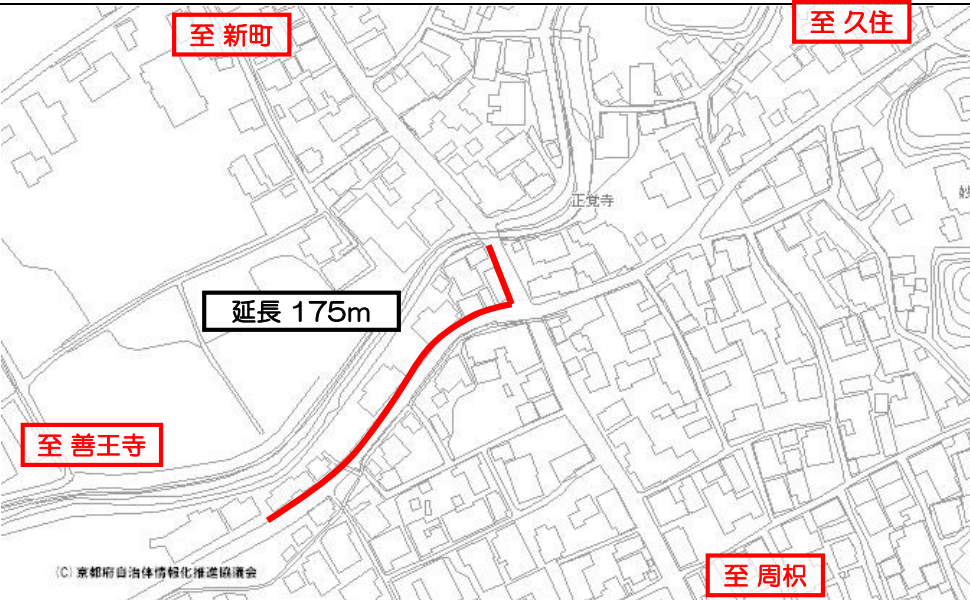


府民公募型整備事業【安心・安全整備】（ 市町協働型 ・ **府民提案型** ）

番号	審査番号 217（受付番号 249）		写 真	
路線・河川名等	一般府道 網野久美浜線（20号）			
所在地	京丹後市網野町切畑 地内 網野久美浜線 切畑（発田橋～久美浜境）付近			
現在の状況 及 提案内容	現況	センターライン及び両側路肩の外側線が消えかけており 夜間や悪天候時に路肩の確認がしづらくなっている		
	提案	センターライン及び両側外側線の引き直し 長さ4.8km内の必要箇所		
実施内容	工種	区画線工		
	規模	L=4.8kmのうち必要箇所のみ一部実施		
位置図			<p style="text-align: center;">説 明 図 面</p>	
備考			<small>(C) 京都府自治体情報化推進協議会 (C) PASCO (C) INCREMENTP</small>	

府民公募型整備事業【安心・安全整備】（市町協働型・**府民提案型**）

番号	審査番号 052（受付番号 250）		写 真	
路線・河川名等	一般府道 久住河辺線（658号） 一般府道 間人大宮線（656号）			
所在地	京丹後市大宮町河辺 地内 河辺交差点より北へ約25m 西へ約150m			
現在の状況 及 提 案 内 容	<p>現況 通学路であるが河辺交差点より北側・西側の歩道が狭く 段差もあり通学中、車道を通行せずには得ない状況である 特に車両の擦れ違い時は大変危険</p> <p>提 案 1・河辺交差点から北へ25m道路西側の側溝に蓋かけ 2・河辺交差点から西へ150m道路北側の側溝改修、蓋掛け 3・通学路なのでグリーンラインの設置</p>			
実 施 内 容	<p>工 種 側溝工・区画線工</p> <p>規 模 L=175m</p>			
位 置 図			<p style="text-align: center;">説 明 図 面</p> 	
備 考	グリーンラインは京丹後市通学路安全推進会議と調整の上、実施する。			

府民公募型整備事業【安心・安全整備】（市町協働型・**府民提案型**）

番号	審査番号 258（受付番号 251）		写 真	
路線・河川名等	二級河川 大雲川			
所在地	宮津市脇地内 地浅橋上流約50m付近 右岸			
現在の状況 及 提 案 内 容	現況	石積護岸が崩れた状態にあり、洪水等により護岸が決壊すれば、周辺が浸水被害を受ける危険性がある。（隣接する道路路肩が沈下している）		
実 施 内 容	提 案	護岸改修をおこなってほしい。	工 種	実施しない
位 置 図	規 模		説 明 図 面	
備 考		河川維持管理機能上緊急性は低い 市道兼用護岸であるため道路管理者で検討		

府民公募型整備事業【安心・安全整備】（ 市町協働型 ・ 府民提案型 ）

番号	審査番号 250 (受付番号 252)		写真	
路線・河川名等	二級河川 大雲川			
所在地	宮津市脇地内 地浅橋上流約70m付近 右岸			
現在の状況 及 提案内容	現況	石積護岸基礎部の石積が抜け、石積が浮いた状態であり、洪水時に護岸が崩れる危険性がある。		
実施内容	工種	実施しない	提案	護岸改修を行ってほしい。
位置図			<p>説明図面</p> 	
備考	河川管理機能上早期対応の必要性が低いため経過観察とする。			

府民公募型整備事業【安心・安全整備】（市町協働型・**府民提案型**）

番号	審査番号 259（受付番号 253）		写 真	
路線・河川名等	二級河川 大雲川			
所在地	宮津市脇地内 地浅橋上流約150m付近 右岸			
現在の状況 及 提 案 内 容	現況	護岸天端部が破損し無い状態であり、洪水時には水が背面にまわり護岸崩壊が危惧される。（天端高が左岸よりも低い状態）		
実 施 内 容	提 案	天端コンクリートの補修を行い、左岸天端高に合わせてほしい。		
工 種	実施しない		規 模	
位 置 図			説 明 図 面	
備 考	河川維持管理機能上緊急性は低い 市道兼用護岸であるため道路管理者で検討			

府民公募型整備事業【安心・安全整備】（ 市町協働型 ・ 府民提案型 ）

番号	審査番号 251 (受付番号 254)		写真	
路線・河川名等	二級河川 大雲川			
所在地	宮津市脇地内 地浅橋上流約80m付近 左岸			
現在の状況 及 提案内容	現況	護岸基礎部の石積が崩れかけており、大雨が降ると崩壊の危険性がある。		
実施内容	提案	石積を積み直してほしい。		
	工種	実施しない		
規模			説明図面	
位置図				
備考	河川管理機能上早期対応の必要性が低いため経過観察とする。			

府民公募型整備事業【安心・安全整備】（ 市町協働型 ・ **府民提案型** ）

番号	審査番号 273 (受付番号 255)		写真	
路線・河川名等	二級河川 大雲川			
所在地	宮津市脇地内 地浅橋上流約120m付近 左岸			
現在の状況 及 提案内容	現況	護岸基礎部の石積が崩れかけており、大雨が降ると崩壊の危険性がある。		
実施内容	工種	護岸改修		
位置図	規模	延長 L = 15 m	説明図面	
	備考			
				

府民公募型整備事業【安心・安全整備】（ 市町協働型 ・ **府民提案型** ）

番号	審査番号 274 (受付番号 256)		写 真	
路線・河川名等	二級河川 大雲川			
所在地	宮津市脇地内 地浅橋上流約160m付近 左岸			
現在の状況 及 提案内容	現況	井堰下流の石積護岸が崩れかけており、大雨が降ると護岸が崩壊する恐れがある。		
実施内容	工種	護岸改修		
	規模	延長 L = 5 m		
位置図			説明図面	
備考				

府民公募型整備事業【安心・安全整備】（市町協働型・**府民提案型**）

番号	審査番号 244（受付番号 257）		写 真	
路線・河川名等	二級河川 大雲川			
所在地	宮津市脇地内 栗田橋上流約100m付近 左岸			
現在の状況 及 提案内容	現況	護岸基礎部に石積が崩れかけており、大雨が降ると護岸が崩壊する恐れがある。		
	提案	護岸改修を行ってほしい。		
実施内容	工種	実施しない（他事業で実施）		
	規模			
位置図			説明図面	
				
備考	護岸補修は他事業で実施する			

府民公募型整備事業【安心・安全整備】（市町協働型・**府民提案型**）

番号	審査番号 245（受付番号 258）		写 真	
路線・河川名等	二級河川 大雲川			
所在地	宮津市脇地内 栗田橋上流約90m付近 左岸			
現在の状況 及 提 案 内 容	現況	護岸基礎部の石積が一部欠落しており、大雨が降ると護岸が崩壊する恐れがある。		
実 施 内 容	提 案	護岸改修を行ってほしい。	説 明 図 面	
工 種	実施しない（他事業で実施）			
位 置 図				
備 考	護岸補修は他事業で実施する			

府民公募型整備事業【安心・安全整備】（市町協働型・**府民提案型**）

番号	審査番号 246（受付番号 259）		写 真	
路線・河川名等	二級河川 大雲川		 	
所在地	宮津市脇地内 栗田橋上流約40m付近 右岸		 	
現在の状況 及 提案内容	現況	護岸基礎部に石積が崩れかけており、大雨が降ると護岸が崩壊する恐れがある。		
	提案	護岸改修を行ってほしい。		
実施内容	工種	実施しない（他事業で実施）		
	規模			
位置図	 <p>栗田湾 中村 脇 大雲川 提案箇所 大雲川</p> <p>(C) 京都府自治体情報化推進協議会 (C) PASCO (C) INCREMENTP</p>		説明図面	
備考	護岸補修は他事業で実施する		 <p>延長 1m</p>	

府民公募型整備事業【安心・安全整備】（市町協働型・**府民提案型**）

番号	審査番号 247（受付番号 260）		写 真	
路線・河川名等	二級河川 大雲川			
所在地	宮津市脇地内 栗田橋上流約10m付近 右岸			
現在の状況 及 提案内容	現況	護岸基礎部が露出しており、洪水時には露出箇所が拡大し、護岸決壊等の危険性がある。		
	提案	根継ぎ等の対策を行ってほしい。		
実施内容	工種	実施しない（他事業で実施）		
	規模			
位置図			説明図面	
備考	根継ぎ対策を他事業で実施する			

府民公募型整備事業【安心・安全整備】（ 市町協働型 ・ **府民提案型** ）

番号	審査番号 242 (受付番号 261)		写 真	
路線・河川名等	二級河川 大雲川		 <p data-bbox="1402 751 1570 815" style="border: 1px solid black; padding: 2px;">背後地の公民館及び公園</p>	
所在地	宮津市脇地内 大雲橋上流 右岸			
現在の状況及び提案内容	現況	土羽護岸であり、洪水時に崩壊する危険性がある。また、護岸の背後地には災害時の避難所的な役割を有する公民館及び公園が位置する。		
実施内容	工種	実施しない		
	規模			
位置図			説明図面	
備考	利便性向上に該当するため対象外			

府民公募型整備事業【景観整備】（市町協働型・**府民提案型**）

番号	審査番号 391（受付番号 262）		写真	
路線・河川名等	一般国道 178号			
所在地	宮津市脇 地内 栗田橋（大雲川）			
現在の状況 及 提案内容	現況	橋梁ガードレール高欄が錆付いている。		
	提案	再塗装または取り替え。		
実施内容	工種	高欄再塗装		
	規模	延長 40m (20m×2)		
位置図			説明図面	
備考				

府民公募型整備事業【安心・安全整備】（市町協働型・**府民提案型**）

番号	審査番号 064（受付番号 263）		写真	
路線・河川名等	主要地方道 宮津養父線			
所在地	宮津市文珠地内 文珠三叉路から三洋スタンド付近までの区間			
現在の状況 及 提案内容	現況	通学路でもあり、観光地でもあるが歩道がなく極めて危険な状態にある。側溝もふたがなく、歩行者、車イス、自転車の事故が多発している。		
	提案	現在天橋立駅前の道路工事に着工して頂いてますが、その工事で不要になった側溝の蓋を上記場所に再活用して頂きたくお願い致します。		
実施内容	工種	側溝工	説明図面	
	規模	延長200m		
位置図				
備考				

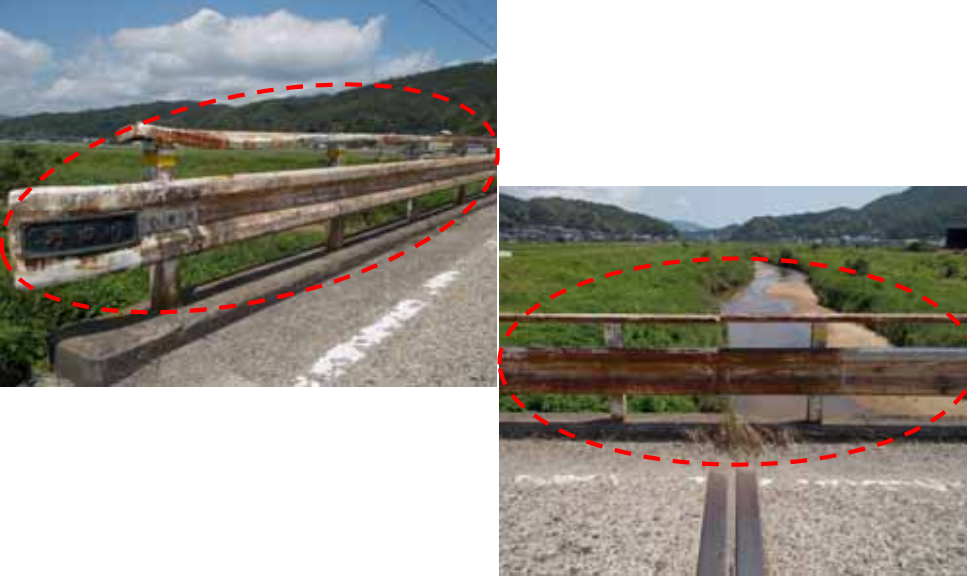
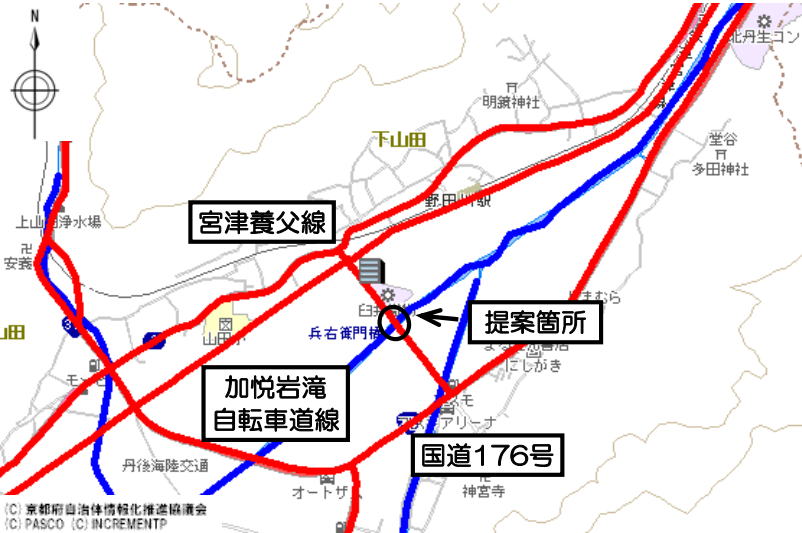
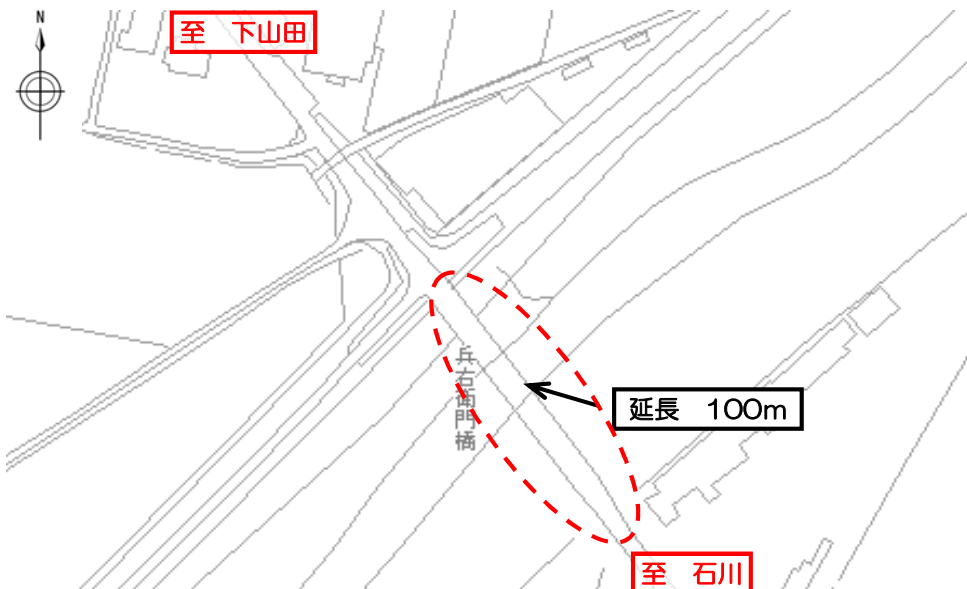
府民公募型整備事業【環境整備】（市町協働型 ・ 府民提案型）

番号	審査番号 163 (受付番号 264)		写真	
路線・河川名等	主要地方道 網野岩滝線			
所在地	与謝野町岩滝 網野岩滝線道路排水路			
現在の状況 及 提案内容	現況	放流口がカキ殻で1/3程度埋まっております水はけが悪くなっている。		
	提案	カキ殻の撤去		
実施内容	工種	道路排水施設吐口のカキ殻の撤去		
	規模	L=10m、W=2.0m、H=0.5m V=10m ³		
位置図			説明図面	
備考	カキ殻（一般廃棄物）は与謝野町で受け入れの了解が得られている。			

府民公募型整備事業【安心・安全整備】（ 市町協働型 ・ **府民提案型** ）

番号	審査番号 188 (受付番号 265)		写真	
路線・河川名等	一般府道 下地野田川停車場線			
所在地	与謝野町下山田地内 府道宮津養父線交差点～兵右衛門橋 延長151m			
現在の状況 及 提案内容	現況	路面と隣接する田んぼに落差があり転倒すれば非常に危険である。		
	提案	転落を防止するためにガードレールを設置してほしい。		
実施内容	工種	ガードレール設置工	説明図面	
	規模	提案箇所のうち一部実施		
位置図				
備考	他事業で舗装工事中であり、路肩拡幅により安全が確保される見込みがあるため、設置基準に該当する箇所のみ実施			


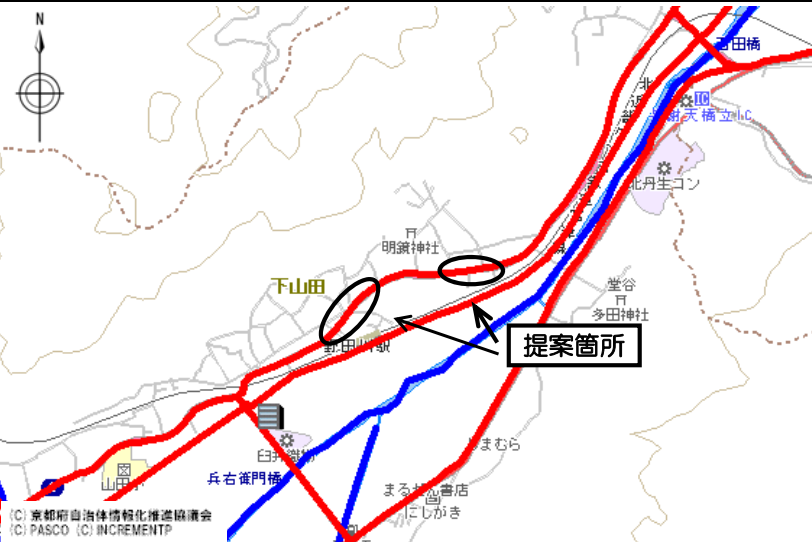
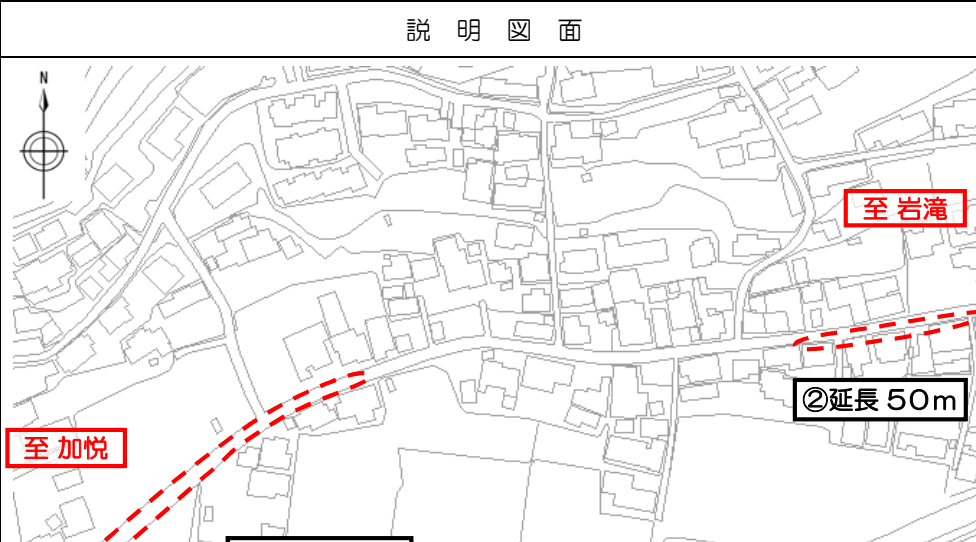
府民公募型整備事業【景観整備】（市町協働型 **府民提案型**）

番号	審査番号 393（受付番号 266）		写 真	
路線・河川名等	一般府道 下地野田川停車場線			
所在地	与謝野町下山田地内 府道下地野田川停車場線の兵右衛門橋			
現在の状況 及 提案内容	現況	橋のガードレールの高欄の錆が激しく周辺の景観を損ねている。		
	提案	高欄の取替えや再塗装により、景観の美化を行ってほしい。		
実施内容	工種	高欄取替工		
	規模	延長100m		
位置図			説明図面	
備考				

府民公募型整備事業【安心・安全整備】（市町協働型・**府民提案型**）

番号	審査番号 089（受付番号 267）		写真	
路線・河川名等	主要地方道 宮津養父線			
所在地	与謝野町下山田地内			
現在の状況 及 提案内容	現況	側溝に溝蓋がないので、歩行者が危険である。		
	提案	側溝に蓋掛けをし、歩行空間を確保してほしい。		
実施内容	工種	グリーンベルト設置工		
	規模	延長130m		
位置図			<p style="text-align: center;">説明図面</p> 	
備考	路肩が広い場所の側溝蓋掛けは実施しない。通学路の安全確保としてのグリーンベルトの設置について、与謝野町通学路安全推進会議と調整の上、実施する。			

府民公募型整備事業【安心・安全整備】（市町協働型・**府民提案型**）

番号	審査番号 087（受付番号 268）		写真	
路線・河川名等	主要地方道 宮津養父線			
所在地	与謝野町下山田地内			
現在の状況 及 提案内容	現況	歩行路の確保のため蓋付き側溝に改良済の箇所もあるが、未改良部分が危険である。		
	提案	未改良部分の側溝に蓋掛けをし、歩行空間を確保してほしい。		
実施内容	工種	側溝蓋設置工	説明図面	
	規模	①延長190m ②実施しない		
位置図				
備考	②用地関係及び工事に係る調整等に時間を要するため、対象外			