





府民公募型整備事業【安心・安全整備】（ 市町協働型 ・ **府民提案型** ）

| | | | | | |
|--------------------|---|---|--|--|--|
| 番号 | 審査番号 373 (受付番号 208) | | 写真 | | |
| 路線・河川名等 | 普通河川 女布谷川 | |  | | |
| 所在地 | 京丹後市久美浜町女布地内 | | | | |
| 現在の状況 及 提案内容 | 現況 | 河川に多くの土砂が堆積しているため、洪水等が起きた時に住宅が密集しているため災害につながる恐れがある。 |  | | |
| | 提案 | 三年前に府道から約200mの区間を撤去している。その上流から土砂の浚渫を行う。 | | | |
| 実施内容 | 工種 | 実施しない | 説明図面 | | |
| | 規模 | | | | |
| 位置図 |  | |  | | |
| 備考 | 京都府管理施設がないため。普通河川（砂防河川）の通常維持管理は市で対応するものであり対象外。 | | | | |

府民公募型整備事業【安心・安全整備】（市町協働型・**府民提案型**）

| | | | | |
|--------------------|--|--|------|--|
| 番号 | 審査番号 121（受付番号 209） | | 写 真 | |
| 路線・河川名等 | 一般府道 久僧伊根線 | | | |
| 所在地 | 京丹後市 丹後町 谷内 地内 | | | |
| 現在の状況 及 提案内容 | 現況 | 排水路下降口からU字溝が10cmぐらい下へ陥没、川へ排水されていない。留め杓の下部も同じ状況である。 | | |
| 実施内容 | 工種 | 排水工（一部実施） | | |
| | 規模 | 水路工 L=2m | | |
| 位置図 | | | 説明図面 | |
| | | | | |
| 備考 | （一部実施）U字溝の再設置は実施しない。河川までの水路の高上げは実施しない。（道路施設ではないため対象外。） | | | |

府民公募型整備事業【安心・安全整備】（ 市町協働型 ・ 府民提案型 ）

| | | | | |
|--------------------|---|---|--|--|
| 番号 | 審査番号 007 (受付番号 210) | | 写真 | |
| 路線・河川名等 | 一般府道 久僧伊根線 | |  | |
| 所在地 | 京丹後市 丹後町 谷内 地内 | | | |
| 現在の状況 及 提案内容 | 現況 | 中信から川の方に向かって亀裂が生じ、道路が斜めになっている。 提案 部分箇所を除去し、砕石を施工し、アスファルトで再生をお願いしたい。 | | |
| 実施内容 | 工種 | 舗装、オーバーレイ | | |
| | 規模 | 実施しない(維持管理で対応) | 説明図面 | |
| 位置図 |  | |  | |
| 備考 | | | | |

府民公募型整備事業【安心・安全整備】（市町協働型・**府民提案型**）

| | | | | |
|--------------------|--------------------|---|------|--|
| 番号 | 審査番号 165（受付番号 211） | | 写 真 | |
| 路線・河川名等 | 一般府道 久僧伊根線 | | | |
| 所在地 | 京丹後市 丹後町 谷内 地内 | | | |
| 現在の状況 及 提案内容 | 現況 | 河川護岸上にある擁壁があり、道路縦断が下がっているため、雨や雪がたまり、河川に排水、除雪できない。 | | |
| | 提案 | 擁壁を一部取り壊して、排水及び除雪できるようにしてほしい。 | | |
| 実施内容 | 工種 | 道路盛土、舗装（道路縦断を上げる。） | | |
| | 規模 | 延長 約100m | | |
| 位置図 | | | 説明図面 | |
| 備考 | | | | |

府民公募型整備事業【安心・安全整備】（ 市町協働型 ・ **府民提案型** ）

| | | | | |
|--------------------|---|---------------------------------|--|--|
| 番号 | 審査番号 292 (受付番号 212) | | 写真 | |
| 路線・河川名等 | 二級河川 竹野川 | |  | |
| 所在地 | 京丹後市大宮町善王寺 | | | |
| 現在の状況 及 提案内容 | 現況 | 河川の堤防が崩壊しており、放置すれば決壊につながる恐れがある。 |  | |
| | 提案 | 護岸の修復を行い、護岸の決壊が起こらないように整備する。 | | |
| 実施内容 | 工種 | 護岸工 | 説明図面 | |
| | 規模 | 延長40m |  | |
| 位置図 |  | | | |
| 備考 | | | | |

| | | | | |
|--------------------|--|---|---|--|
| 番号 | 審査番号 001（受付番号 213） | | 写真 | |
| 路線・河川名等 | 一般国道 178号 | | | |
| 所在地 | 京丹後市網野町掛津 地内 国道178号掛津海岸入口信号より東へ100m～800m区間遊信号まで | | | |
| 現在の状況 及 提案内容 | 現況 | 通学通勤の極めて重要な幹線道路で朝夕の時間帯は大型車両の往来も類をみない状況である。道幅が狭い・路面の凹凸・路面振動・陥没での水溜り・管渠水路が無く滞留・舗装倒壊があり危険である | | |
| | 提案 | 1：空洞化調査 2：暗渠水路を整備し南から北への水路確保 3：道路拡幅によるカーブ解消と大型車両行き違い広場の確保 4：グリーン帯の確保及びグリーンラインを設置 | | |
| 実施内容 | 工種 | 舗装工、区画線工 | | |
| | 規模 | L=110m | | |
| 位置図 | | | <p data-bbox="1541 850 1720 882">説明図面</p> | |
| 備考 | 1舗装にて対応 2管理室対応済み 3、関係者との協議、調整、設計等に相当の時間を要することが見込まれるため大規模事業に該当し対象外。4一部実施（グリーン帯等は京丹後市通学路安全推進協議会との調整の上実施） | | | |

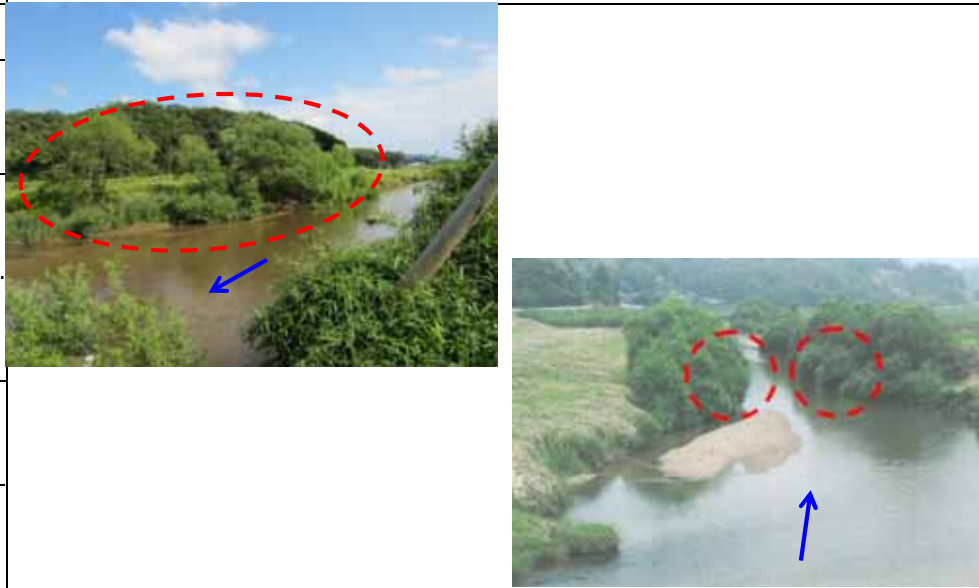

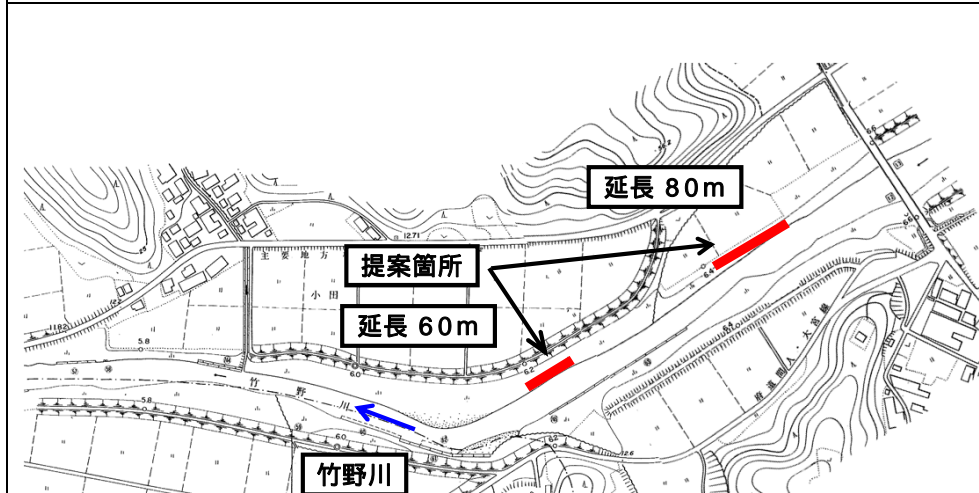
府民公募型整備事業【安心・安全整備】（市町協働型・**府民提案型**）

| | | | | |
|--------------------|---------------------|---|------|--|
| 番号 | 審査番号 078 (受付番号 214) | | 写真 | |
| 路線・河川名等 | 一般国道 178号 | | | |
| 所在地 | 京丹後市 丹後町 上野 地内 | | | |
| 現在の状況 及 提案内容 | 現況 | 側溝がないため、大雨時に国道が川のようになる。 歩道もないため、歩行者は危険である。 | | |
| | 提案 | 蓋付きの側溝を設置する。 | | |
| 実施内容 | 工種 | L型側溝 | 説明図面 | |
| | 規模 | 延長 約170m | | |
| 備考 | | | | |

府民公募型整備事業【安心・安全整備】（市町協働型 ・ 府民提案型）

| | | | | |
|--------------------|---|---|------|--|
| 番号 | 審査番号 050 (受付番号 215) | | 写 真 | |
| 路線・河川名等 | 一般国道 178号 | | | |
| 所在地 | 京丹後市 丹後町 上野 地内 | | | |
| 現在の状況 及 提案内容 | 現況 | 歩道がなく、側溝に蓋もないため、小学生の通学利用は危険である。 道幅は狭いが、見通しがよいため、車両はスピードを出して通る。 | | |
| | 提案 | ①側溝を蓋かけにする。 ②電柱を道路から民地に移す。 | | |
| 実施内容 | 工種 | ①擁壁、舗装、グリーンベルト（カラー舗装） ②電柱移設 | | |
| | 規模 | ①延長 約80m ②工事に伴い支障となる電柱は移設依頼する。 | | |
| 位置図 | | | 説明図面 | |
| 備考 | 路肩が広い場所（外側線から外側に約1m）は実施しない。 グリーンベルトは京丹後市通学路安全推進会議と調整の上、実施する。 | | | |

府民公募型整備事業【安心・安全整備】（市町協働型・**府民提案型**）

| | | | | |
|--------------------|---|---|--|--|
| 番号 | 審査番号 358 (受付番号 216) | | 写真 | |
| 路線・河川名等 | 二級河川 竹野川 | |  | |
| 所在地 | 京丹後市弥栄町小田地内 | | | |
| 現在の状況 及 提案内容 | 現況 | 河川敷の柳に野鳥が生息し、水稻減収の原因となっている。伐採をしたくても、区民の手に負えなくなっている。増水時は河川幅を狭めることになっている。 | | |
| | 提案 | 伐採を行い、水稻減収の原因排除と、洪水の要因を減らして欲しい。 | | |
| 実施内容 | 工種 | 伐採工 | | |
| | 規模 | 140m (一部実施) | | |
| 位置図 |  | | 説明図面 | |
| | | |  | |
| 備考 | | | | |

府民公募型整備事業【安心・安全整備】（市町協働型・**府民提案型**）

| | | | | |
|--------------------|---|------------------------------------|--|--|
| 番号 | 審査番号 008（受付番号 217） | | 写真 | |
| 路線・河川名等 | 一般府道 永留豊岡線（703号） | |  | |
| 所在地 | 京丹後市久美浜町芦原 地内 薬師橋取付け舗装 | |  | |
| 現在の状況 及 提案内容 | 現況 | 薬師橋取付け舗装の「へたり」による段差 車両走行時に騒音の発生 | | |
| | 提案 | 段差の改修 | | |
| 実施内容 | 工種 | 舗装工 | | |
| | 規模 | 実施しない（維持管理で対応） | | |
| 位置図 |  | | <p>説明図面</p>  | |
| 備考 | | | | |

府民公募型整備事業【安心・安全整備】（ 市町協働型 ・ **府民提案型** ）

| | | | | |
|--------------------|---------------------------------|---|-------------|--|
| 番号 | 審査番号 139 (受付番号 218) | | 写真 | |
| 路線・河川名等 | 一般府道 加悦但東線 | | | |
| 所在地 | 与謝野町滝地内 与謝野町加悦最終処分場の400mほど峠側 | | | |
| 現在の状況 及 提案内容 | 現況 | 道路排水が植林地に流れ出し、木が枯れる。 これまでは道路際の素堀水路を通じて川まで流れていたが、 水路が埋まって植林地に流れ出るようになっている。 | | |
| | 提案 | 川まで道路際に側溝を設けてほしい。(パイプでもいい) | | |
| 実施内容 | 工種 | 側溝工 | | |
| | 規模 | 延長30m | | |
| 位置図 | | | <p>説明図面</p> | |
| 備考 | | | | |

府民公募型整備事業【景観整備】（市町協働型・**府民提案型**）

| | | | |
|--------------------|-----------------------------------|------|--|
| 番号 | 審査番号 397（受付番号 219） | 写 真 | |
| 路線・河川名等 | 一般国道 176号 | | |
| 所在地 | 与謝野町与謝 地内 町道山河線との交差点 | | |
| 現在の状況 及 提案内容 | 現況 植栽樹（サツキ）が大きくなっており、雑草も生えている。 | | |
| | 提案 サツキの剪定。 | | |
| 実施内容 | 工種 実施しない（維持管理で対応） | 説明図面 | |
| | 規模 | | |
| 位置図 | | | |
| 備考 | 道路維持修繕で対応する。面積約100㎡ | | |

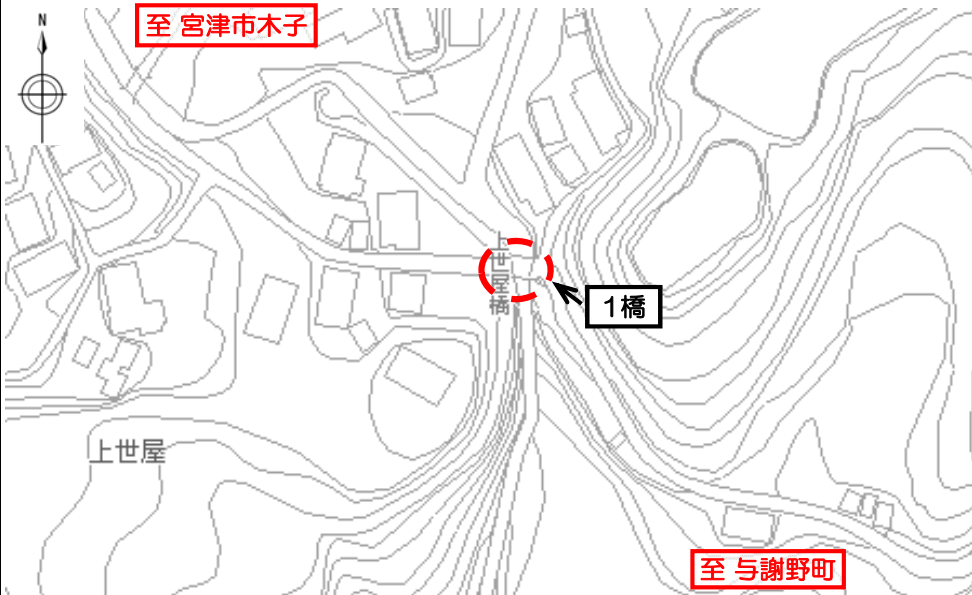
府民公募型整備事業【安心・安全整備】（ 市町協働型 ・ **府民提案型** ）

| | | | | |
|--------------------|---------------------|---|------|--|
| 番号 | 審査番号 308 (受付番号 220) | | 写真 | |
| 路線・河川名等 | 一級河川 馳出川 | | | |
| 所在地 | 宮津市石浦地内 | | | |
| 現在の状況 及 提案内容 | 現況 | 河床の敷石が流出し、放置しておく範囲が拡大し兩岸の石垣が崩壊する危険性がある。 | | |
| | 提案 | 河床の敷石の補修もしくはコンクリート張により河床洗掘の防止 | | |
| 実施内容 | 工種 | 河床の石張の修繕 | | |
| | 規模 | 提案区間 (延長 130m) 内の一部 | | |
| 位置図 | | | 説明図面 | |
| 備考 | | | | |

府民公募型整備事業【安心・安全整備】（ 市町協働型 ・ **府民提案型** ）

| | | | | |
|--------------------|------------------------------|----------------------------|---|--|
| 番号 | 審査番号 272 (受付番号 221) | | 写真 | |
| 路線・河川名等 | 二級河川 波見川 | | | |
| 所在地 | 宮津市奥波見(梅ヶ谷)地内 (北部不燃物処理場前) | | | |
| 現在の状況 及 提案内容 | 現況 | 河川護岸の土羽部が崩落し、水田に影響を及ぼしている。 | | |
| 実施内容 | 工種 | 護岸の修繕 | | |
| | 規模 | 延長 2.5m | | |
| 位置図 | | | <p data-bbox="1541 850 1724 882">説明図面</p> | |
| 備考 | | | | |


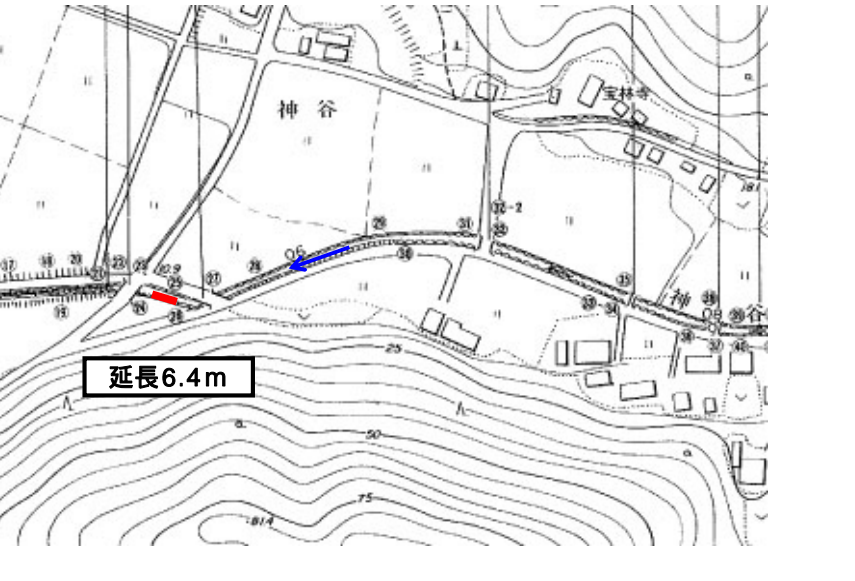

府民公募型整備事業【安心・安全整備】（市町協働型・**府民提案型**）

| | | | | |
|-----------------------|---|---|--|--|
| 番号 | 審査番号 045（受付番号 222） | | 写 真 | |
| 路線・河川名等 | 主要地方道 浜丹後線 | |  | |
| 所在地 | 宮津市上世屋地内 上世屋集落入口にかかる（上世屋橋）通称・大橋 | | | |
| 現在の状況 及 提 案 内 容 | 現況 | 橋台と主桁が接する箇所のコンクリートが剥がれ落ち、鉄筋が露出していて危険であることから早急な点検を要望する。また、雨が降ると橋の排水溝が詰まり、水が溜まり通行の障害になりやすい。 | | |
| 実 施 内 容 | 工種 | 実施しない | 規模 | |
| 位 置 図 |  | | 説 明 図 面 | |
| 備 考 | 別途事業で点検を実施予定 （H21年度に橋梁点検を実施し、当面の対応は必要なし。今年度点検予定） | |  | |




府民公募型整備事業【安心・安全整備】（市町協働型 ・ 府民提案型）

| | | | | |
|--------------------|------------------------|---|------|--|
| 番号 | 審査番号 059 (受付番号 223) | | 写真 | |
| 路線・河川名等 | 一般国道 178号 | | | |
| 所在地 | 京丹後市 丹後町 上野 地内 | | | |
| 現在の状況 及 提案内容 | 現況 | 側溝がなく、大雨時には国道が川のようなになる。 歩道がなく、歩行者は危険を感じる。 道路との境界がわからない。 | | |
| | 提案 | 用地買収して自由勾配側溝を新設する。 道路の官民境界を確定する。 | | |
| 実施内容 | 工種 | 側溝工（用地買収を実施） 実施しない。 | 説明図面 | |
| | 規模 | 延長 L = 100m | | |
| 位置図 | | | | |
| 備考 | 安心・安全につながるものではないため、対象外 | | | |

府民公募型整備事業【安心・安全整備】（ 市町協働型 ・ **府民提案型** ）

| | | | | |
|--------------------|---|---|--|--|
| 番号 | 審査番号 293 (受付番号 224) | | 写真 | |
| 路線・河川名等 | 二級河川 神谷川 | |  | |
| 所在地 | 京丹後市久美浜町神谷地内 | | | |
| 現在の状況 及 提案内容 | 現況 | 平成16年災で一部左岸側護岸が崩壊し、平成20年頃に植生土のうによる復旧を行ったが、劣化して再び崩壊している。 | 説明図面 | |
| | 提案 | ブロック積による護岸の復旧 | | |
| 実施内容 | 工種 | ブロック積 |  | |
| | 規模 | 延長6.4m | | |
| 位置図 |  | | | |
| 備考 | | | | |

府民公募型整備事業【安心・安全整備】（ 市町協働型 ・ **府民提案型** ）

| | | | | |
|--------------------|---|---|--|--|
| 番号 | 審査番号 294 (受付番号 225) | | 写真 | |
| 路線・河川名等 | 二級河川 神谷川 | |  | |
| 所在地 | 京丹後市久美浜町神谷地内 | | | |
| 現在の状況 及 提案内容 | 現況 | 右岸堤防の一部ブロック積未施工区間で堤防高が低いため、その箇所から増水時に越流して家屋が浸水する。 | | |
| | 提案 | ブロック積による護岸補強、堤防の高上げ | | |
| 実施内容 | 工種 | ブロック積 | 説明図面 | |
| | 規模 | 延長10m | | |
| 位置図 |  | |  | |
| 備考 | | | | |

府民公募型整備事業【安心・安全整備】（ 市町協働型 ・ **府民提案型** ）

| | | | | |
|-------------|---|--|--|--|
| 番号 | 審査番号 108（受付番号 226） | | 写真 | |
| 路線・河川名等 | 一般国道 178号 | |  | |
| 所在地 | 京丹後市久美浜町神谷 地内 国道178号から久美谷川左岸に下る河川堤防 | | | |
| 現在の状況及び提案内容 | 現況 | 国道178号の消雪装置から流れる水により久美谷川左岸堤防道路が洗掘される | | |
| | 提案 | 国道178号から河川堤防に下る道路に消雪装置の水を受けるための横断排水路約5mを設置 | | |
| 実施内容 | 工種 | 実施しない（維持管理で対応） | | |
| | 規模 | | | |
| 位置図 |  | | <p>説明図面</p>  | |
| 備考 | 排水工は維持修繕工事で対応 | | | |

府民公募型整備事業【安心・安全整備】（ 市町協働型 ・ **府民提案型** ）

| | | | | |
|--------------------|--|------------------------------------|---|--|
| 番号 | 審査番号 130 (受付番号 227) | | 写真 | |
| 路線・河川名等 | 一般府道 町分久美浜線 (706号) | | | |
| 所在地 | 京丹後市久美浜町新庄 地内 消防車庫前の区内道～民家までの25mほどの区間 | | | |
| 現在の状況 及 提案内容 | 現況 | 南北25mほどが土だけの側溝のため泥が溜り、水の流れが悪くなる | | |
| | 提案 | 南北25mほどの区間をU字溝もしくは、コンクリートの側溝にしてほしい | | |
| 実施内容 | 工種 | 側溝工 | | |
| | 規模 | L=25m | | |
| 位置図 | | | <p data-bbox="1541 847 1720 879">説明図面</p> | |
| 備考 | | | | |