



府民公募型整備事業【安心・安全整備】（ 市町協働型 ・ **府民提案型** ）

番号	審査番号 243 (受付番号 105)		写真	
路線・河川名等	二級河川 栃谷川		  <p data-bbox="1659 560 1980 596">石積護岸の部分的な崩壊</p> 	
所在地	京丹後市久美浜町仲町地内			
現在の状況及び提案内容	現況	河口より上流100m付近の左岸側の石積が4箇所ほど部分的に崩れている。		
実施内容	提案	コンクリートブロック積・堤防の高上げ	工種	実施しない
位置図			<p data-bbox="1541 847 1727 879">説明図面</p> 	
備考	一定区間の改修が必要となり、大規模工事となる。経過観測を行う。			



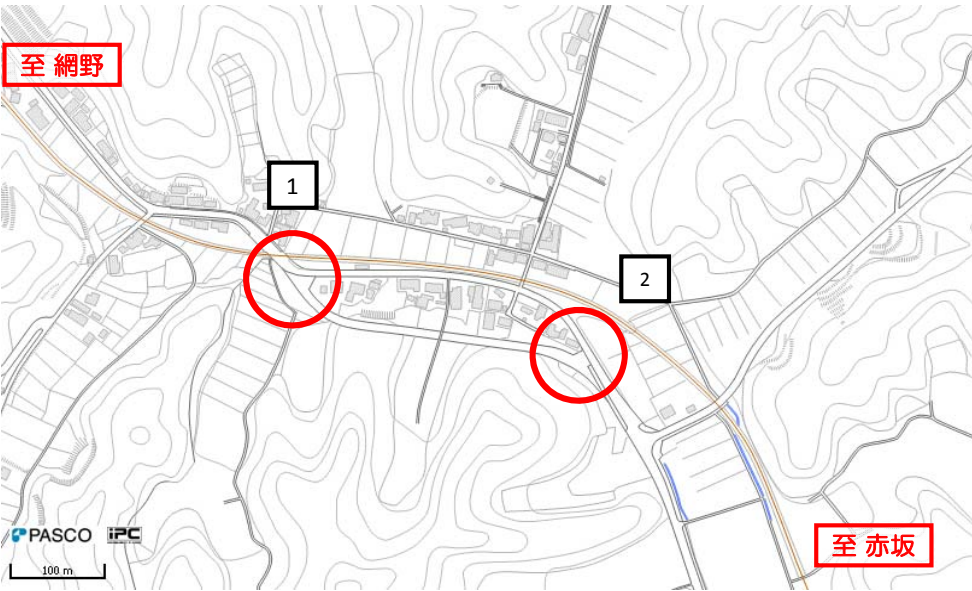
府民公募型整備事業【安心・安全整備】（ 市町協働型 ・ 府民提案型 ）

番号	審査番号 326 (受付番号 106)		写真	
路線・河川名等	二級河川 栃谷川			
所在地	京丹後市久美浜町仲町地内			
現在の状況 及 提案内容	現況	河口に堆積が著しく、流れの筋道が変わってしまっている。川の増水時には上流側の水位の上昇が見られ、台風時期の増水により氾濫し、洪水被害が予測される。		
	提案	浚渫		
実施内容	工種	実施しない		
	規模			
位置図			説明図面	
備考	河川維持管理機能上、緊急性は低く経過観察とする。			

府民公募型整備事業【安心・安全整備】（市町協働型・**府民提案型**）

番号	審査番号 360 (受付番号 107)		写真	
路線・河川名等	二級河川 久美谷川			
所在地	京丹後市久美浜町新橋 地内 広瀬橋下流			
現在の状況 及 提案内容	現況	左岸側に桜の木が数本、河川管理用通路に植えられているが、最下流に位置する一本が老木となっており、台風等による倒木で川をせき止める可能性がある。		
	提案	老木の伐採		
実施内容	工種	伐採	<p data-bbox="1541 850 1727 879">説明図面</p> 	
	規模	1箇所		
位置図				
備考				

府民公募型整備事業【安心・安全整備】（市町協働型・**府民提案型**）

番号	審査番号 213（受付番号 108）		写 真	
路線・河川名等	一般府道 網野峰山線（17号）			
所在地	京丹後市峰山町石丸 地内 石丸地内の府道網野峰山線のバイパス工事によりできた旧府道とバイパス接続部・T字路			
現在の状況 及 提案内容	現況	(1)赤坂側の接続部が直角、カーブを曲がりきれず歩道に進入した事がある。また夜間、歩道を直進走行する恐れがある (2)バイパスから旧府道に入る際、進入口がわからず危険である		
	提案	(1)赤坂側、カーブの手前から視線誘導（矢印）標識を設置 (2)旧府道への進入口がわかるようバイパスに「石丸」を表記 右・左折の矢印付標識を赤坂側網野側に設置、小字地名板の設置		
実施内容	工種	①標識設置工（矢印付標識） ②実施しない		
	規模	①N=2箇所		
位置図			説明図面	
備考	利便性向上にあたるため対象外			

府民公募型整備事業【安心・安全整備】（ 市町協働型 ・ **府民提案型** ）

番号	審査番号 238 (受付番号 109)		写真	
路線・河川名等	一般府道 加悦岩滝自転車道			
所在地	与謝野町三河内地内、他 町道中川口線との交差点、他			
現在の状況 及 提案内容	現況	案内標識が旧町名のままとっている。		
実施内容	工種	実施しない(他事業で対応)		
	規模			
位置図			<p style="text-align: center;">説明図面</p> 	
備考	他事業(海の京都)で実施を検討			

府民公募型整備事業【景観整備】（ 市町協働型 ・ **府民提案型** ）

番号	審査番号 394 (受付番号 110)		写真	
路線・河川名等	一般国道 178号			
所在地	宮津市脇地内 出島陸橋の側道			
現在の状況 及 提案内容	現況	道路案内標識が老朽化し字が読めない。(2箇所)	説明図面	
	提案	付け替える。		
実施内容	工種	シートの張り替え		
	規模	縦150cm×横45cm 2枚		
位置図				
備考				

府民公募型整備事業【安心・安全整備】（市町協働型・**府民提案型**）

番号	審査番号 047（受付番号 112）		写 真	
路線・河川名等	一般国道 178号		← 至宮津市街 至舞鶴 →	
所在地	宮津市脇 地内 廻り田橋（農道）			
現在の状況 及 提案内容	現況	現場打ちBOX加幅ト橋の頂部および側壁にひび割れが発生し、コンクリートに剥離が生じている。		
	提案	点検と剥離防止等の安全対策		
実施内容	工種	モルタル修繕		
	規模	頂版1箇所 側壁6箇所 面積 約20m ²		
位置図			説 明 図 面	
備考	橋梁点検で定期観察			



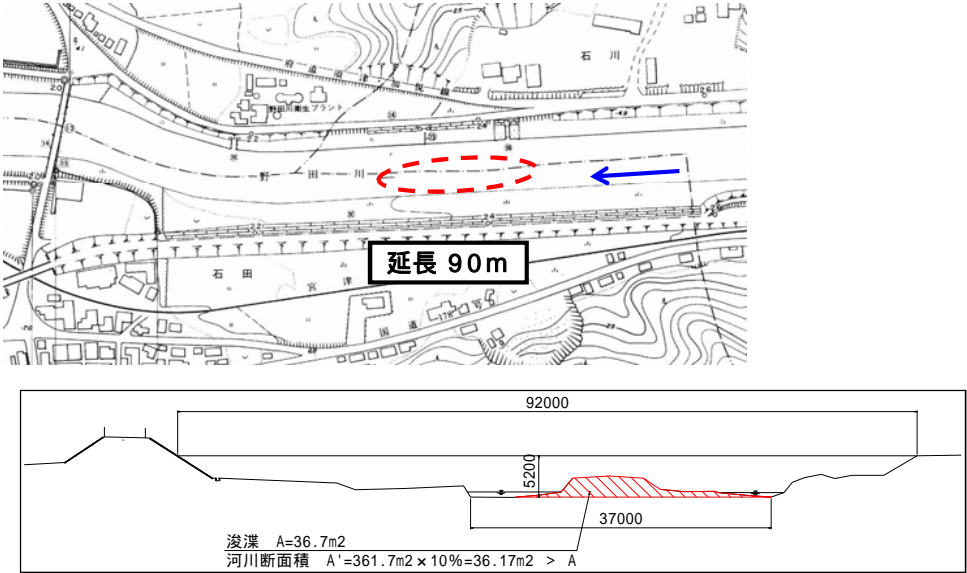
府民公募型整備事業【安心・安全整備】（ 市町協働型 ・ **府民提案型** ）

番号	審査番号 048 (受付番号 113)		写 真	
路線・河川名等	一般国道 178号			
所在地	宮津市脇 地内 脇橋（市道 脇狩場線）			
現在の状況 及 提案内容	現況	場所打ちBOX加幅橋の頂部および側壁にひび割れが発生し、コンクリートに剥離が生じている。		
実施内容	工種	モルタル修繕		
	規模	頂版1箇所 側壁3箇所 面積約15m ²		
位置図			説明図面	
備考	橋梁点検で定期観察			



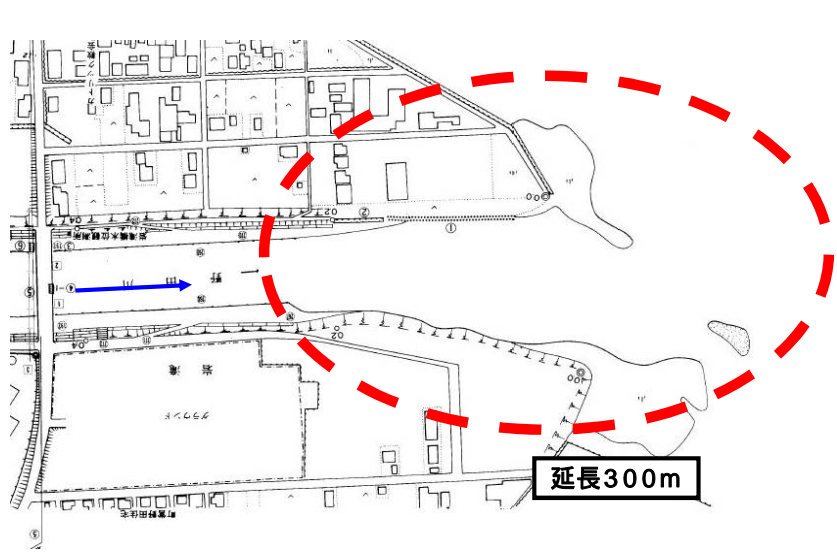
府民公募型整備事業【安心・安全整備】（ 市町協働型 ・ **府民提案型** ）

番号	審査番号 315 (受付番号 114)		写真	
路線・河川名等	二級河川 大雲川			
所在地	宮津市脇地内 栗田橋 上流20m付近			
現在の状況及び提案内容	現況	栗田橋上流に位置する堰の上流の河川断面が小さく、洪水時に両側の農地に水が氾濫する。		
実施内容	工種	実施しない		
	規模			
位置図			説明図面	
備考	大規模工事となり対象外			

府民公募型整備事業【安心・安全整備】（ 市町協働型 ・ **府民提案型** ）

番号	審査番号 353 (受付番号 115)		写真
路線・河川名等	二級河川 野田川		
所在地	与謝野町石川地内 野田川衛生プラントの上流付近		
現在の状況及び提案内容	現況	川の中に土砂が堆積して中洲ができていますので、水の流れを阻害しており豪雨時には氾濫の危険性がある。	
	提案	浚渫を実施し豪雨時にも水が円滑に流れるようにしてほしい。	
実施内容	工種	浚渫	
	規模	延長 L = 90m (一部実施)	
位置図			<p>説明図面</p>  <p>延長 90m</p> <p>浚渫 $A=36.7m^2$ 河川断面積 $A'=361.7m^2 \times 10\%=36.17m^2 > A$</p>
備考	受付番号18と同様。 土砂堆積箇所のみ実施する。		



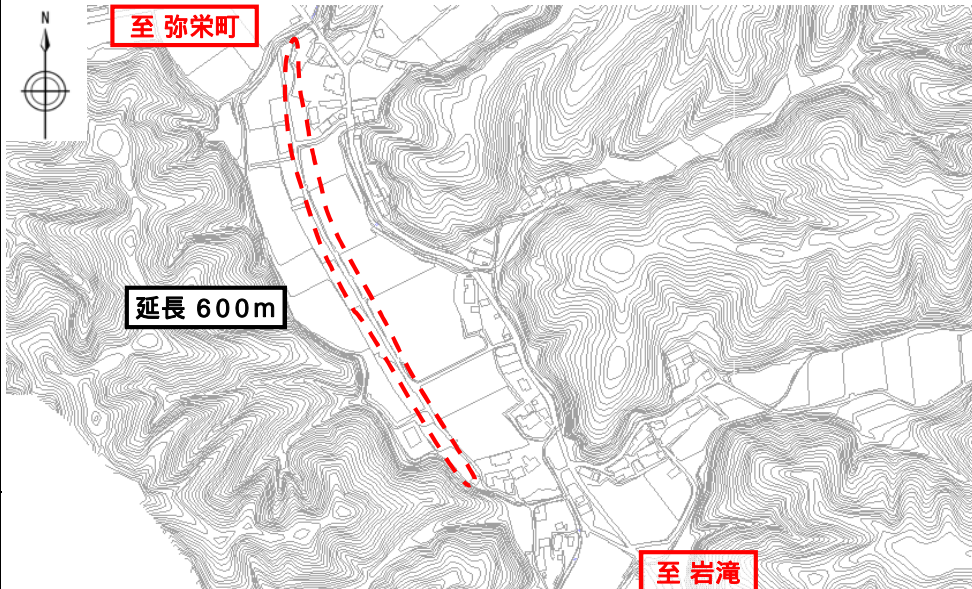
府民公募型整備事業【安心・安全整備】（ 市町協働型 ・ **府民提案型** ）

番号	審査番号 327 (受付番号 116)		写真	
路線・河川名等	二級河川 野田川			
所在地	与謝野町岩滝地内			
現在の状況 及 提案内容	現況	野田川と阿蘇海が合流する付近で土砂の堆積とカキの異常発生により河床が浅くなっている。また野田川河口付近の河床にも土砂が堆積している。河川断面が阻害され豪雨時に堤防の越水や、堤防の決壊が懸念されている。また、夏場には繁茂したアオサが腐って悪臭を放つ。		
実施内容	工種	実施しない		
	規模		説明図面	
位置図				
備考	河川管理機能上緊急性が低い。環境整備に係わることは対象外。			

府民公募型整備事業【安心・安全整備】（ 市町協働型 ・ **府民提案型** ）

番号	審査番号 224 (受付番号 117)		写真	
路線・河川名等	主要地方道 網野岩滝線			
所在地	京丹後市大宮町久住地内			
現在の状況 及 提案内容	現況	久住バイパス完成に伴い、隣接する住宅に騒音や走行する車両のヘッドライト光（夜間時）の苦情があります。		
	提案	防音壁などの設置を願います。（フェンスの撤去もしくは追加で）		
実施内容	工種	実施しない		
	規模			
位置図	 <p>(C)京都府自治体情報化推進協議会 (C)PASCO (C)INCREMENTP</p>		<p>説明図面</p> 	
備考	防音壁は環境改善であり、安心・安全につながらないため、対象外関係法令（騒音に係る環境基準）と適合しない			


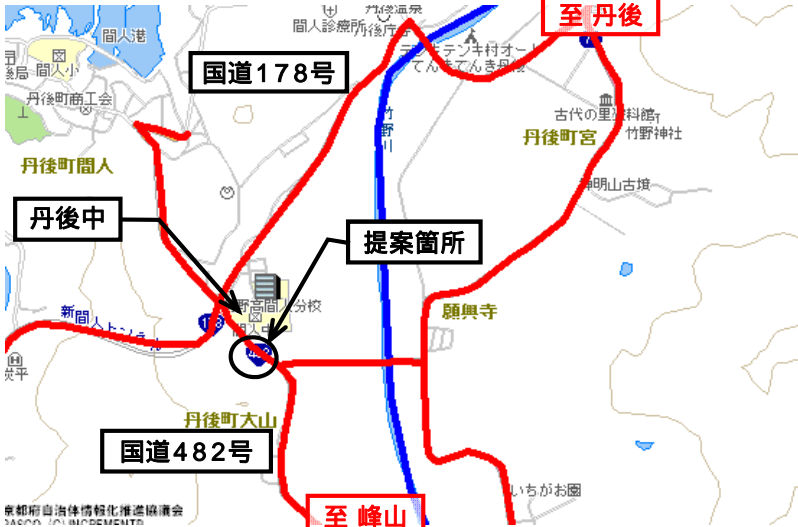

府民公募型整備事業【安心・安全整備】（ 市町協働型 ・ **府民提案型** ）

番号	審査番号 187（受付番号 119）		写 真	
路線・河川名等	主要地方道 網野岩滝線			
所在地	京丹後市大宮町久住（久住バイパス）			
現在の状況 及 提案内容	現況	久住バイパス完成に伴い交通量も多くなり、走行車両の速度超過も目立ちます。車の転落事故や、農作業者の危険も考えられます。		
実施内容	工種	ガードレール、デリネータ（スノーポール）設置工		
	規模	延長600mのうち一部区間		
位置図	 <p>(C)京都府自治体情報化推進協議会 (C)PASCO (C)INCREMENTP</p>		説明図面	
備考	ガードレールは設置基準に適合するところのみ設置			

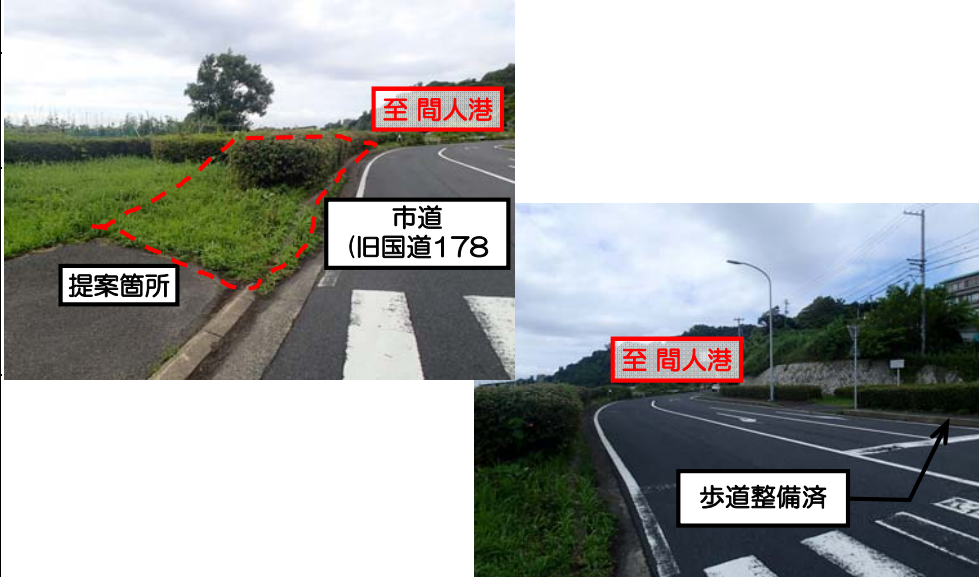
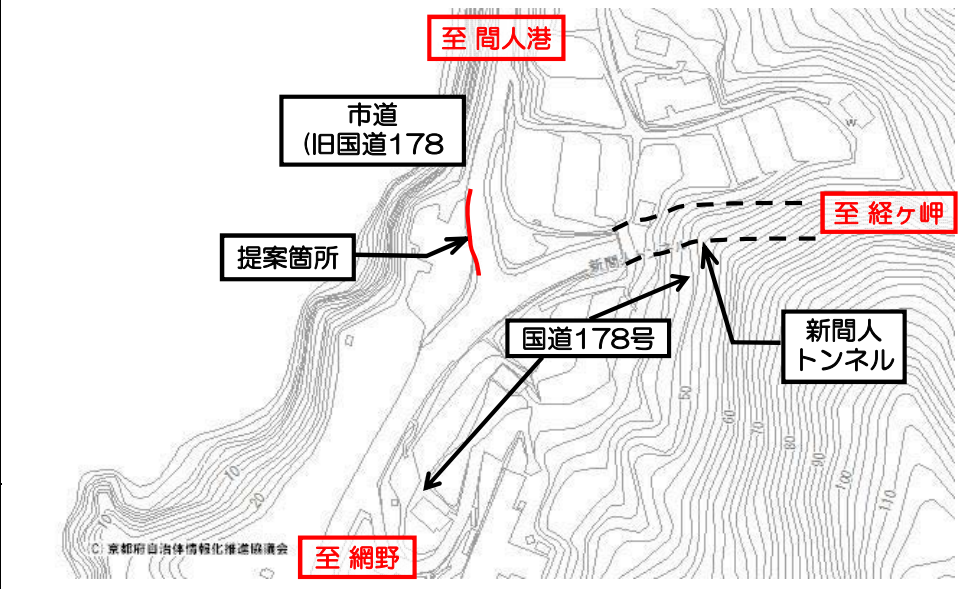

府民公募型整備事業【安心・安全整備】（市町協働型 ・ 府民提案型）

番号	審査番号 204 (受付番号 120)		写 真	
路線・河川名等	一般国道 178号		 	
所在地	京丹後市 丹後町 此代 地内 犬ヶ崎トンネル東側		 	
現在の状況 及 提案内容	現況	当該箇所は、山陰海岸ジオパーク丹後松島展望施設であり、その展望施設の転落防止柵が腐食し破損している。	説明図面 	
	提案	転落防止柵の更新又は、さび止処理		
実施内容	工種	実施しない（維持管理で対応）	説明図面 	
	規模			
位置図			説明図面 	
備考	破損箇所は維持修繕工事で取り替える。		説明図面 	

府民公募型整備事業【安心・安全整備】（市町協働型 ・ 府民提案型）

番号	審査番号 233 (受付番号 121)		写真
路線・河川名等	一般国道 482号		
所在地	京丹後市 丹後町 大山 地内		
現在の状況 及 提案内容	現況	法面の雑木が非常に大きくなり、丹後こども園、丹後中学校の通学路であるため危険である。	
	提案	雑木の伐採	
実施内容	工種	実施しない(維持管理で実施済)	
	規模		
位置図			説明図面
備考			

府民公募型整備事業【安心・安全整備】（市町協働型 ・ 府民提案型）

番号	審査番号 036 (受付番号 122)		写真	
路線・河川名等	一般国道 178号			
所在地	京丹後市 丹後町 間人 地内			
現在の状況 及 提案内容	現況	路側帯の植栽が大きくなり、歩行者の発見が遅れて危ない。	<p data-bbox="1541 852 1727 879">説明図面</p> 	
	提案	歩道設置又は定期的な草刈り		
実施内容	工種	実施しない		
	規模			
位置図				
備考	当該箇所は、市道部分であり、対象外			

府民公募型整備事業【安心・安全整備】（ 市町協働型 ・ **府民提案型** ）

番号	審査番号 285 (受付番号 123)		写 真	
路線・河川名等	二級河川 竹野川		下流部	上流部
所在地	京丹後市丹後町間人地内			
現在の状況 及 提案内容	現況	増水によって河川護岸が崩壊（流出）した。		
	提案	護岸の復旧		
実施内容	工種	護岸工		
	規模	延長 74m		
位置図			説明図面	
備考				

府民公募型整備事業【安心・安全整備】（市町協働型・**府民提案型**）

番号	審査番号 055（受付番号 124）		写真
路線・河川名等	主要地方道 浜丹後線		
所在地	京丹後市 丹後町 是安 地内		
現在の状況 及 提案内容	現況	側溝に土砂がたまり、大雨時に越水する。	
	提案	①堆積土砂の撤去 ②側溝を自由勾配側溝に替える	
実施内容	工種	①、②共に実施しない	
	規模		
位置図			<p>説明図面</p> 
備考	市が管理する施設（用水路）に関する工事であり実施しない		

府民公募型整備事業【安心・安全整備】（市町協働型・**府民提案型**）

番号	審査番号 153（受付番号 125）		写 真	
路線・河川名等	主要地方道 浜丹後線			
所在地	京丹後市 丹後町 宮 地内			
現在の状況 及 提 案 内 容	現況	地域の生活道路から峰山方面への通勤道路であるが、大雨時の山からの水を受ける側溝枡が小さいため、雨水をはけきらず道路に流出し民家への床下浸水の恐れがある。		
実 施 内 容	工種	排水工		
位 置 図	規 模	集水枡 1基	説 明 図 面	
	備 考			