



- JR西日本加茂駅から（奈良交通バス）……原山下車
- 原山から金胎寺（徒歩）……………約1時間

京都府環境を守り育てる条例

（平成7年京都府条例第33号～前文抜粋～）

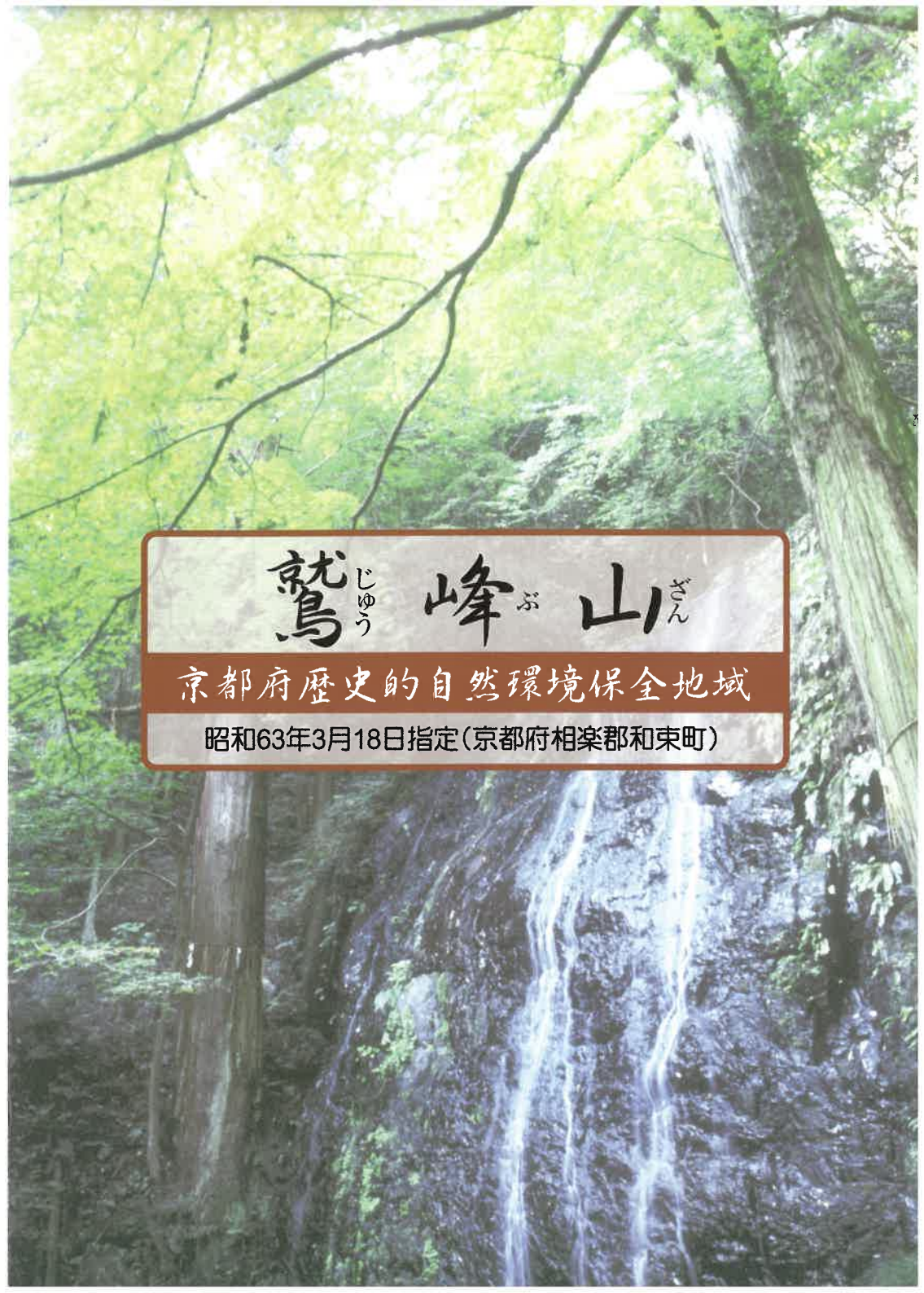
私たち京都府民は、人と自然が共生することのできる歴史と文化の香り高い健全で恵み豊かな環境を保全し、進んで安らぎと潤いのある快適で住みよい環境を創造していくことにより、現在及び将来の府民の健康で文化的な生活の確保に寄与する…



ゴミは必ず持ち帰りましょう。

お問い合わせ
 京都府環境部自然環境保全課
 電話075-414-4706

平成27年4月発行



鷲^{じゅう}峰^ぶ山^{さん}
 京都府歴史的自然環境保全地域
 昭和63年3月18日指定(京都府相楽郡和束町)

京都府は、京都府環境を守り育てる条例に基づいて、和束町にある鷲峰山の山頂とその東方斜面を京都府歴史的自然環境保全地域に指定しました。

この地域では、金胎寺の堂塔や由緒ある行場等の歴史的遺産がすぐれた天然林等と一体となって歴史的風土が保持されています。

このようなすぐれた歴史的な自然環境を府民の財産として守り、育てていきましょう。



金胎寺境内

遺産
迎塔、
され
に指

鷲峰山じょうぶざんの山頂付近は、7世紀末頃、役小角えんのおづぬによって開創されたと伝えられる金胎寺こんたいしを中心に山岳霊場の地として、古くから自然が保持されてきました。この山の東方斜面は金胎寺の行場となっており、奇岩怪石が多く、特異な景観を呈しています。

また、境内を東海自然歩道が通っており、歴史と自然の豊かなハイキングコースとして人々に親しまれています。



金胎寺本堂



参道

直線

鷲峰山京都府歴史的自然環境保全地域



●鷲峰山（標高686.7m）
 古くは、「空鉢の峰」とも言われ、
 ここからは、遠く琵琶湖や比叡山も
 一望できます。



●金胎寺の歴史的遺産
 多宝塔は、山頂の宝篋印塔ととも
 に、重要文化財に指定されていま
 す。また、境内は史跡に指定され
 ています。

●寺務所
 行場に入るには、申し込みが
 必要です。

行場は修験者の修行の場で、
 急しゅんな岩場が続きます。
 軽い散策のつもりで行場を
 めぐるのは危険です。

●行場の植生
 南面の尾根部では、土壌の発達が悪くアカマツ林となってい
 ます。
 北面と南面の中腹部は、アカシデ、イロハカエデ、ケヤキ、
 などを主とする落葉広葉樹林となっています。いずれの林も
 自然の状態をよく保持しており、周辺の人工林化が進む中で
 貴重な存在となっています。

鷲峰山林道

東海自然歩道

植栽林

行場めぐり
2時間

約1時間
 原山 ←→ 金胎寺



自然環境保全監視員が
 保全地域の監視や指導を行っています。

至宇治田原

府道宇治木屋線

至和束

面積：27.76ヘクタール

-  特別地区
 -  普通地区
- 野生動植物保護地区



●行場
 林内の急しゅんな断がいに、平等岩、
 鐘掛岩、胎内瀧りと呼ばれる巨岩が点在
 しています。

町道養治御光滝線

清水谷川

五光の滝

特別地区に指定されている区域では、自然を改変するような行為は、知事の許可がなければできません。
 野生動植物保護地区に指定されている区域では、次の11種の植物を採取禁止にしています。
 アカガシ・イチヤクソウ・イヌブナ・イワタバコ・ウラジロガシ・カゴノキ・カヤ・クロウメモドキ・ツルシキミ・ツルマサキ・ヒトツバ

所在地：相楽郡和束町大字原山小字鷲峰山



宝篋印塔



多宝塔