

都議第1824号

舞鶴都市計画区域区分の変更（舞鶴市）

□ 案件概要

舞鶴都市計画区域における市街化区域と市街化調整区域との区分（区域区分）の変更

□ 理由

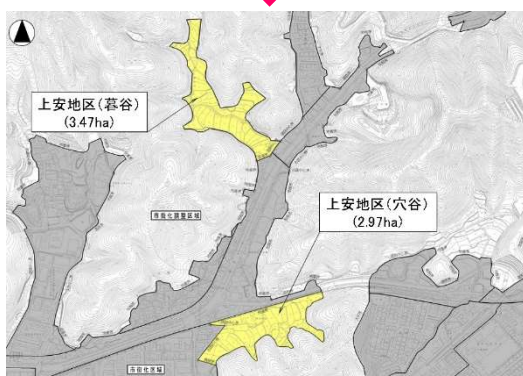
営農希望等により、都市的土地利用の見込みがない区域について、市街化区域から市街化調整区域へ変更するもの



□ 変更内容

地区名	面積	今後の土地利用
うえやす 上安地区	6.44ha	現状、大半が農地であり、引き続き農地として利用。



□ 位置図



	:市街化区域→市街化調整区域
	:既市街化区域