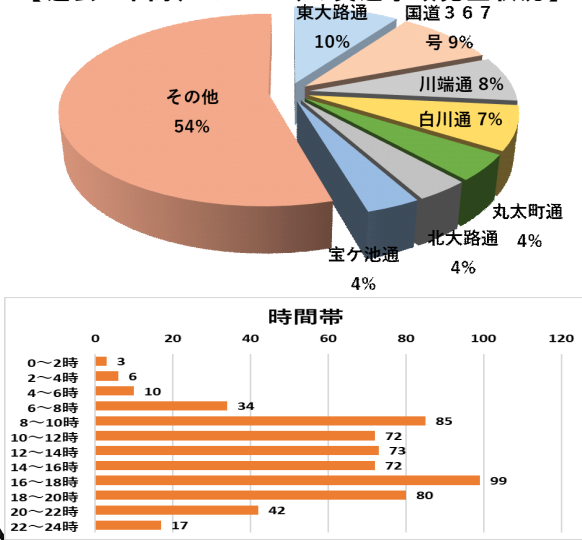


京都府左京警察署速度取締り指針

速度が30km/hを超えると致死率が大幅に増加！ 規制速度の遵守で被害軽減

左京警察署管内の交通事故の状況

【過去3年間(R5～R7)の交通事故発生状況】



- 左京警察署管内で交通事故が多発している路線は
 - ・ 東大路通
 - ・ 川端通
 - ・ 国道367号
 - ・ 白川通
 の4路線で、そのほか、丸太町通、北大路通、宝ヶ池通でも多く発生しています。
- 路線別に発生時間帯を見ると
 - ・ 東大路通 (14～16時)
 - ・ 国道367号 (10～12時)
 - ・ 川端通 (16～18時)
 - ・ 白川通 (8～10時、16～18時)
 に最も多くの交通事故が発生しています。
- 令和5年から令和7年までの3年間で、7件の交通死亡事故が発生しています。

速度取締りを重点的に行う路線

左京警察署では、過去の交通事故発生状況や本年の傾向等に基づき、下記の時間帯・路線で重点的に速度取締りを行います。

路線	重点時間帯	重点区域	規制速度
東大路通	14:00～16:00、18:00～20:00	仁王門通～北大路通	50km/h
川端通	16:00～20:00	仁王門通～北大路通	
国道367号	10:00～12:00	滋賀県境～花園橋	40km/h (50km/h)
白川通	8:00～12:00	丸太町通～北山通	50km/h

- ※ これ以外の時間帯・路線においても、住民要望等の必要に応じて取締りを実施します。
- ※ 通学路や住民要望に基づき、可搬式速度違反自動取締装置による速度取締りも実施します。

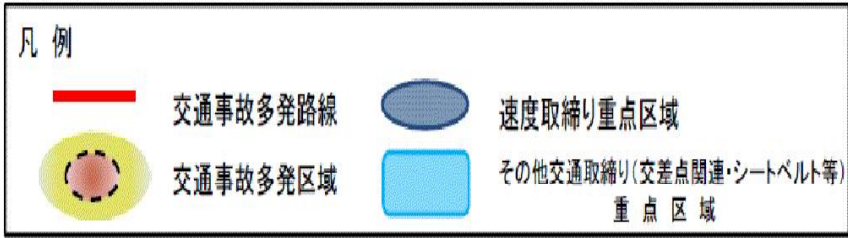
その他の交通取締り

上記速度取締り以外にも、交通事故が多発する8～12時、16～20時を中心に、次のとおり各交通違反の取締りを行います。

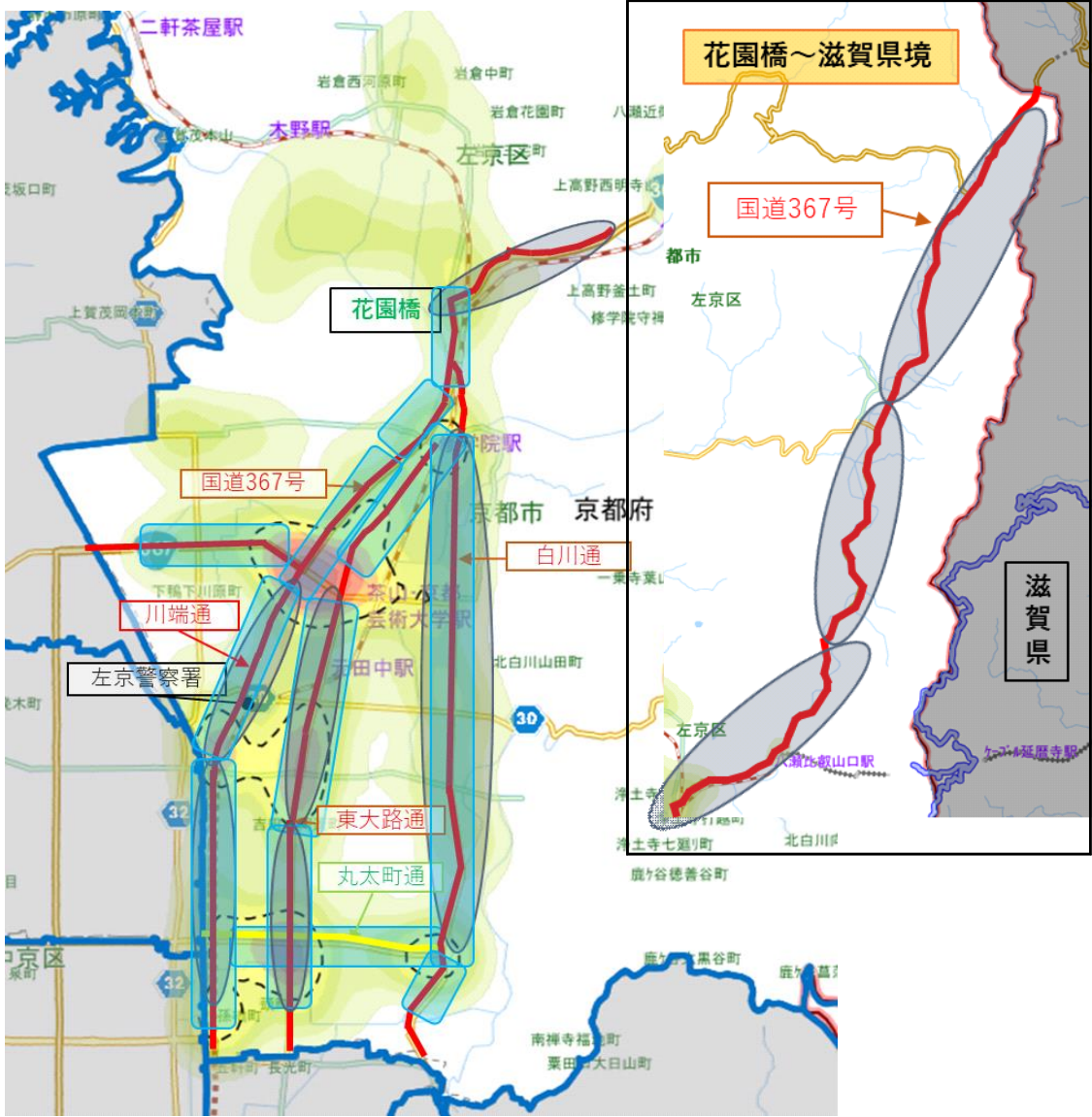
路線・区域	活動重点
丸太町通 (白川通～川端通)	交差点関連違反 (信号、一時不停止、歩行者妨害等) シートベルト、携帯電話使用等 自転車関連違反
東大路通 (北大路通～仁王門通)	
白川通 (北山通～仁王門通)	
川端通 (北大路通～御池通)	
国道367号 (花園橋～下鴨本通)	

※ 詳細は、京都府左京警察署取締り重点及び交通事故発生状況マップを参照してください。

京都府左京警察署取締り重点及び交通事故発生状況マップ



【令和5年～令和7年の交通事故発生状況】



交通事故多発区域はもとより、同区域に流入する路線において速度取締りを実施することで、多発区域での交通事故抑止に努めます。



この地図の作成に当たっては、国土地理院長の承認を得て、同院発行の基盤地図情報を使用した。

これらの区域・路線以外にも交通事故が多く発生する道路、交差点等では、各種交通取締りやパトカー等による警戒活動を実施します。