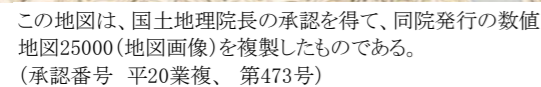





土砂災害警戒区域				
告示年月日	平成	年	月	日
告示番号	京都府告示第 号			

**土砂災害警戒区域・土砂災害特別警戒区域 区域図**



自然現象の種類	急傾斜地の崩壊
区域番号	て3009
区域名	カベノコ
所在地	京都府相楽郡南山城村高尾地区

土砂災害警戒区域		
土砂災害 特別警戒区域	土石等の（移動）高さが1m以下の場合 土石等の移動による力が100kN/m <sup>2</sup> を超える区域	
	土石等の堆積の高さが3mを超える区域	
	それ以外の区域	