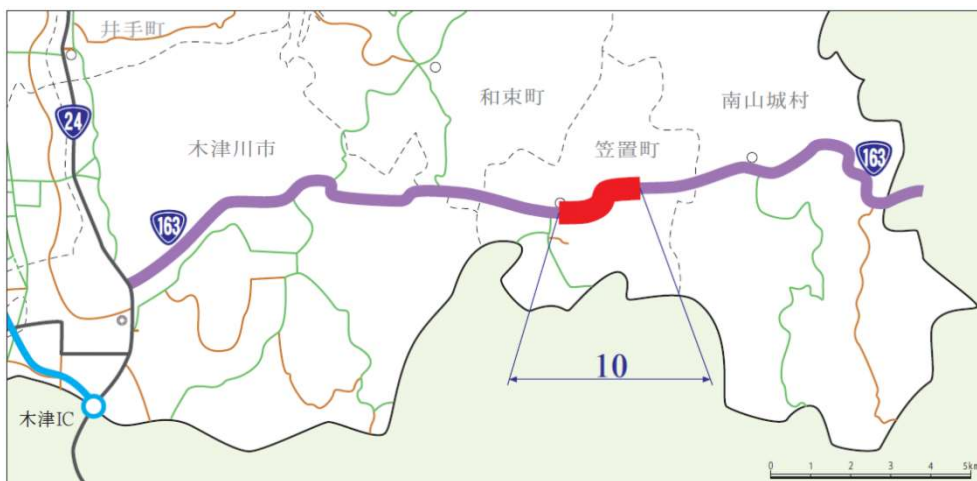
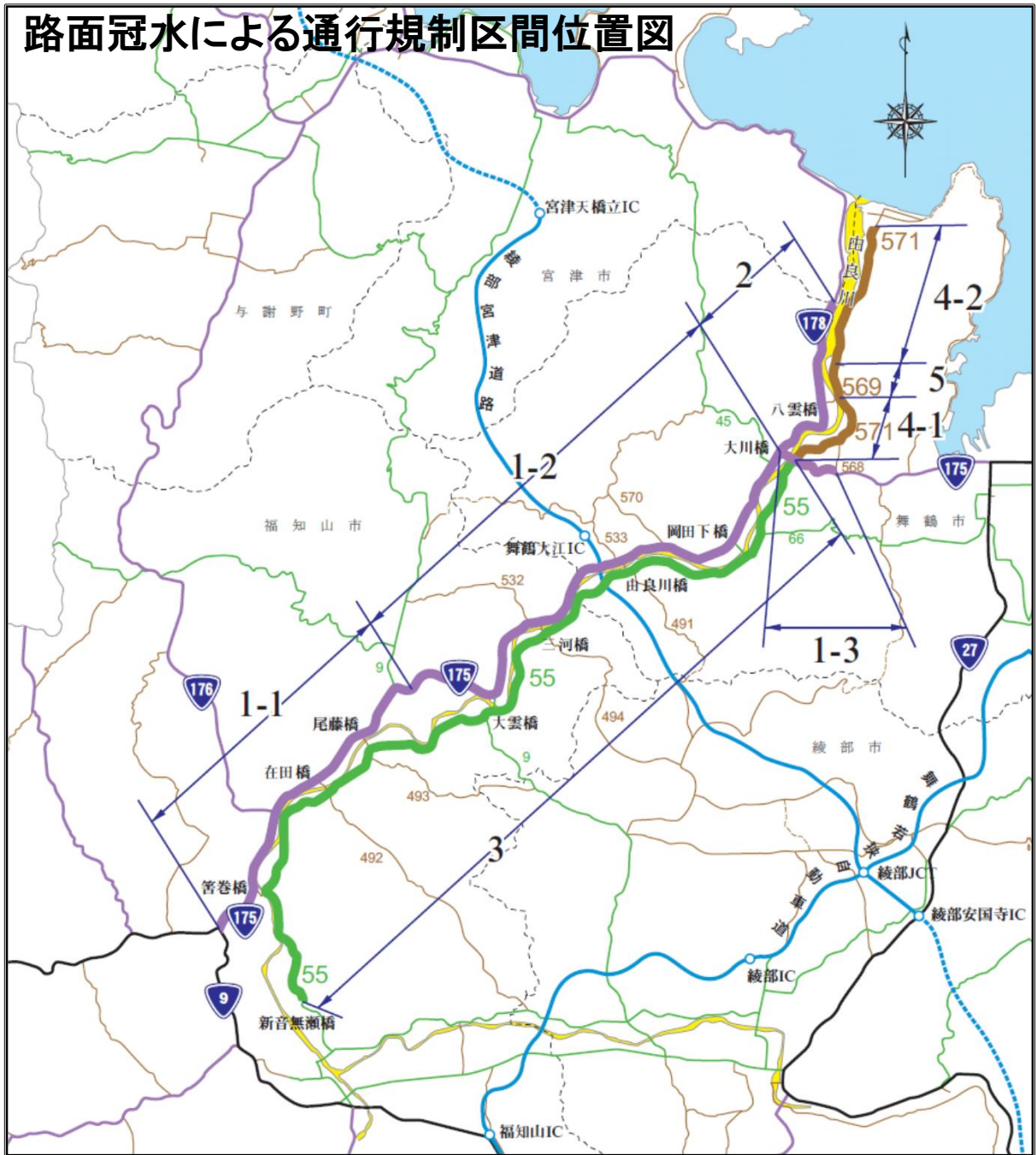
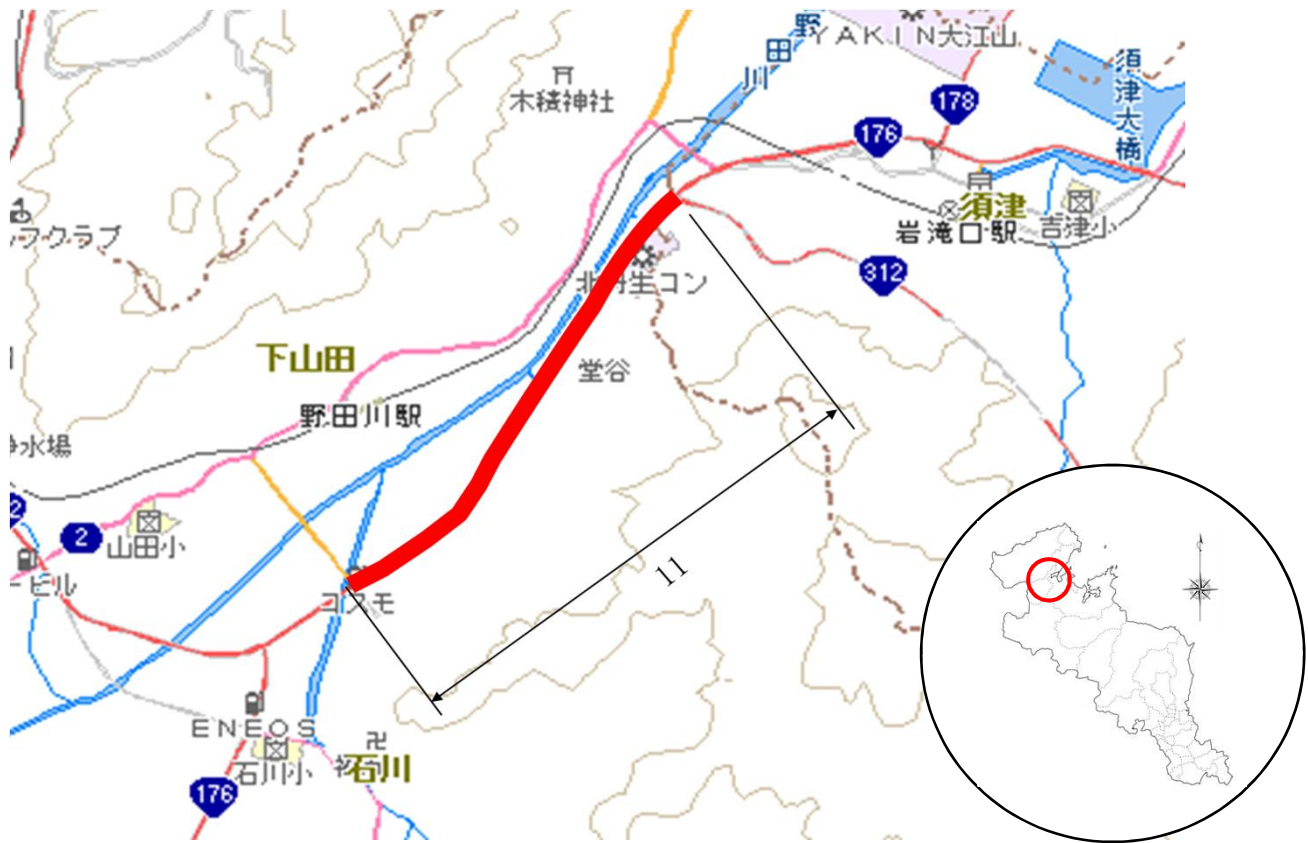


# 路面冠水による通行規制区間位置図



### 路面冠水による通行規制区間

番号	11	路線名	(国)176号	箇所名	与謝野町石川地内
----	----	-----	---------	-----	----------



### 路面冠水による通行規制区間

番号	12	路線名	(国)482号	箇所名	京丹後市弥栄町黒部地内
----	----	-----	---------	-----	-------------





路面冠水による通行規制区間

番号	20	路線名	(主)大山崎大枝線	箇所名	府道友岡地下道
----	----	-----	-----------	-----	---------



路面冠水による通行規制区間

番号	21	路線名	(主)亀岡園部線	箇所名	JR船岡駅北側
----	----	-----	----------	-----	---------



路面冠水による通行規制区間

番号	22	路線名	(主)久美浜湊宮浦明線	箇所名	京丹後市久美浜町葛野～同鹿野地内
----	----	-----	-------------	-----	------------------



路面冠水による通行規制区間

番号	23	路線名	(主)綾部インター線	箇所名	川糸アンダーパス
----	----	-----	------------	-----	----------





### 路面冠水による通行規制区間

番号	24	路線名	(主)伏見柳谷高槻線	箇所名	七反田地下道
----	----	-----	------------	-----	--------



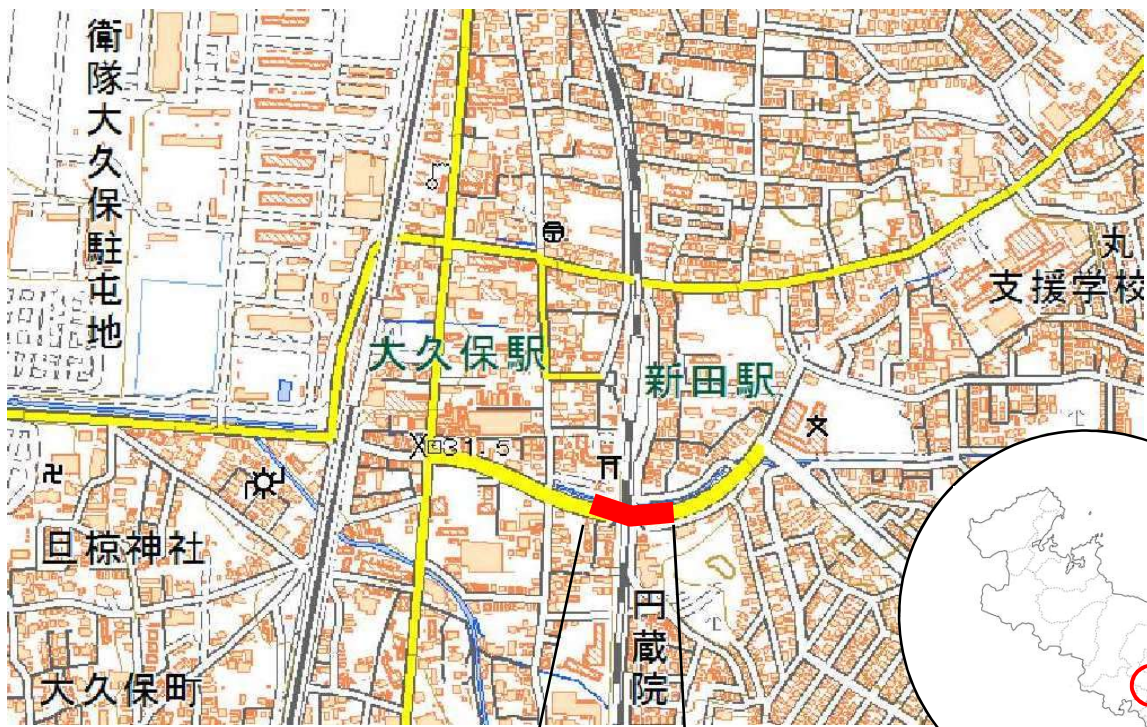
### 路面冠水による通行規制区間

番号	25	路線名	(主)大山崎大枝線	箇所名	調子第二地下道
----	----	-----	-----------	-----	---------



### 路面冠水による通行規制区間

番号	26	路線名	(主)宇治淀線	箇所名	寺山
----	----	-----	---------	-----	----



26



路面冠水による通行規制区間

番号	30	路線名	(一)伏見向日線	箇所名	前田地下道
----	----	-----	----------	-----	-------



路面冠水による通行規制区間

番号	31	路線名	(一)志水西向日停車場線	箇所名	南小路地下道
----	----	-----	--------------	-----	--------



路面冠水による通行規制区間

番号	32	路線名	(一)奥海印寺納所線	箇所名	調子地下道
----	----	-----	------------	-----	-------



路面冠水による通行規制区間

番号	33	路線名	(一)浅茂川下岡線	箇所名	京丹後市網野町下岡～同網野地内
----	----	-----	-----------	-----	-----------------

